

MEMORIA EXPLORACIÓN

2025

‘Agradecer a todos los compañeros que con toda su ilusión y motivación invierten tiempo en explorar este fantástico sistema.

***Vallina és especial grácias a vosotros**’*

ÍNDICE

INTRODUCCIÓN.....3

TRABAJOS AL SISTEMA 4

RESULTADOS 2025.....27

INTRODUCCIÓN:



Esta memoria recoge los trabajos de exploración espeleológica ejecutados por los exploradores del Grupo de Exploración Vallina en el año 2025 en el Sistema de Vallina y cavidades con posibilidad de conexión al mismo.

El Grupo de Exploración Vallina lo integran exploradores/as de Clubes y Federaciones de diferentes zonas geográficas.

A lo largo de este año, y ya desde 2020, hemos continuado los trabajos de exploración del Espeleo Club Tortosa en el término municipal de Arredondo entre los años 1984 y 2007. Seguimos en el mismo marco de colaboración con Matienzo Caves Project, para ello hemos renovado el acuerdo de colaboración.

También hemos realizado acuerdos de colaboración con el grupo La Cambera, la A.M.Transmiera y el Club Ozono.

TRABAJOS AL SISTEMA

1. Puente del 1º de Mayo 5
2. 21 al 23 de junio 9
3. Campaña de Verano.....10
4. Puente de Diciembre 19

1. Del 1 al 3 de Mayo:

1 de Mayo:

Sara, Andrés, Joanmi, Josean, Laura y Héctor, Israel, Miryam, Alejandro, Jose



Nos reunimos a las 9 de la mañana en Arredondo y entramos en tres grupos separados para no hacer demasiadas esperas.

Entramos sobre las 12 h y llegamos sin novedad por el Riu Blanc hasta el campamento de la Galería dels Elefants allá a las 18 h.

De camino nos juntamos con el primer grupo y José encuentra unos crustáceos en el Riu Blanc distintos de los isópodos (bichos bola) Cantabroniscus primitivus abundantes en el Riu Rioja. Éstos están más pigmentados y tienen aspecto de “gamba”. Son los mismos que ya vio Sarai en el lago del Novadome el pasado año.



En la base del Novadome, zona donde ya habíamos encontrado varias clases de fósiles en años anteriores, José encuentra uno de erizo de mar de la clase Cidaris, que no lo teníamos visto.

Una vez en el campamento, vamos por el Frog Passage, bajamos el Twin Avens y desmontamos unas cuerdas instaladas en anteriores exploraciones en el Pou dels Penya y en el Trillizo. También se revisa una pequeña escalada y un destrepe justo detrás nos deja en un culo de saco colmatado de arena, desmontamos todo y limpiamos las cuerdas Recuperamos tres cuerdas de 10, 20 y 40 m aproximadamente y unas seis chapas con mallones y montys y volvemos al campamento sobre las 21 h.



2 de Mayo:

Sara, Andrés, Joanmi, Josean, Laura y Héctor.

Después de desayunar en el campamento, salimos a explorar en la punta del Weassel Passage allá las 12 h Sara, Andrés, Joanmi, Josean, Laura y Héctor.

El primer paso desobstruido del meandro sigue siendo demasiado estrecho para poder pasar todos, así que atacamos una grieta de la pared con maza y escarpe hasta derribar una losa de metro, la parte de arriba de la cual rompemos para poder pasar.



Una vez dentro de las salas nuevas, bajamos hasta el último pozo, instalamos la cabecera y baja Hèctor. Resulta ser una bajada de unos 30 m por donde se accede a una gran sala, que parece un cañón, por cuyo fondo circula un pequeño curso de agua por un meandro de unos 4 m de hondo y 0,5 m de ancho. A ojo, parece continuar rumbo SE.

Hacia atrás, el cañón va subiendo rápidamente por debajo la sala de la que venimos y por donde parece venir un aporte de agua y hacia delante se abre y también sube y gira un poco a la derecha, no pudiendo ver si al fondo cierra o continúa la galería.

Como ya se ha hecho tarde, dejamos la exploración para la próxima y volvemos al campamento, llegando sobre las 22 h.

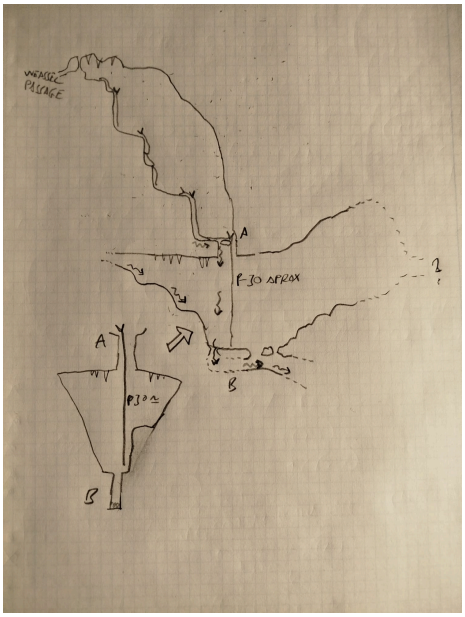

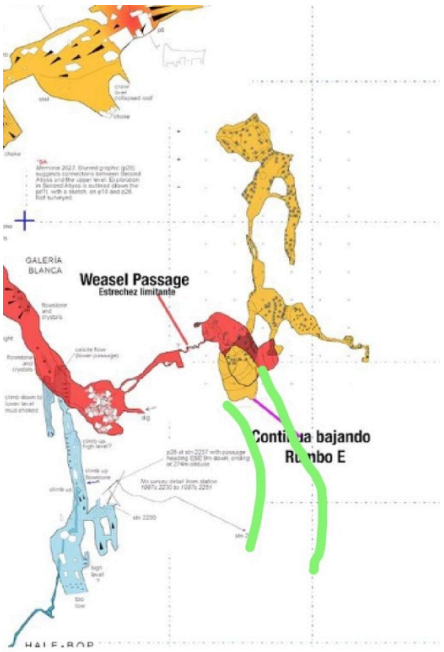

Israel, Miryam, Alejandro, Jose

Vamos a escalar el Frodadome y continuar avanzando las tareas en Tocadome, subimos y nos encontramos la galería jerry sifonada con agua estancada ya que esta galería actúa a modo rebosado y se lleno en las tormentas y como tiene una capa de arcillas impermeables le cuesta sacar el agua! Como no podemos continuar, decidimos reparar las instalaciones del lago kuki y la salida al péndulo desde la ventana! En el lago Kuki un punto de aproximación, una cabecera doble, un pequeño péndulo y otro fraccionamiento doble nos deja en el lago.

En la ventana del Tocadome se ha saneado toda la instalación de la ventana y se ha independizado el péndulo , colocándolo ya en la vertical y haciendo así más cómoda y segura la progresión.



Arrancando por la cabecera de la ventana, 4 puntos de pasamanos cómodos hasta la vertical y una cabecera doble a 5 metros por encima de la ventana nos hace ya coger el péndulo con altura suficiente para hacerlo cómodo. En la ventana se arregla la instalación desde el último fraccionamiento hasta la ventana, eliminando el exceso de material y quedando así la linea mas cómoda y segura.

3 de Mayo:

Andrés, Sara, Joanmi, Hèctor, Laura, Israel, Miriam, José, Alejandro y Josean

Nos levantamos, recogemos el campamento, hacemos inventario y salimos hacia el exterior en dos grupos, sacando la basura y los sacos de dormir para lavarlos. El espeleo club La Vall d'Uixó deja en el vivac 18 mallones y 10 chapas de acero con montys como material de exploración. Llegamos al exterior a las 19,30 h.



4 de mayo:

Viaje de regreso a casa.

Al día siguiente enseñamos el crustáceo a Ferran Palero, investigador de la Universitat de València, experto en crustáceos estigobios y nos informa de que parece Echinogammmarus cf. berilloni (“cf.” significa que parece esta especie, pero no es seguro, ya que se trata de un linaje de muy amplia distribución que probablemente esté compuesto por varias especies no diferenciadas todavía por falta de estudios). Es un crustáceo no estrictamente estigobio, sino que se encuentra en fuentes, lo que se refuerza por la presencia de ojos pigmentados, aunque parece poder vivir en la cueva.



2. Del 21 al 23 de junio: Reequipamiento de Torca de la Rasa

21 de junio:

<u>Javi, Sarai y Vicent</u>

Entramos por la Torca de la Rasa con 200 m de cuerda y muchos parabolts inoxidables, empezamos a reequipar todos los pozos hasta llegar a la mitad de la cavidad aproximadamente y volvemos a salir por Torca la Rasa.



22 de junio:

<u>Javi, Josian, Sarai y Vicent</u>

Volvemos a entrar por la Torca de la Rasa con 100 m de cuerda y más parabolts inoxidables y seguimos reequipando.

23 de junio:

<u>Javi, Sarai y Vicent</u>

Una vez más, entramos por la Torca de la Rasa, seguimos reequipando el resto de pozos hasta llegar al penúltimo, donde se nos terminan los parabolts.

De aquí nos dirigimos al vivac de Elefants, donde cargamos los petates de basura y enseres innecesarios y salimos por Nospotentrà.

3. Campaña Verano

-Trabajos dentro del sistema:

1 de Agosto:

Gila, Andrés y Hèctor

Entramos por la Sima de la Rasa con la mitad de los trastos para dejarlos en la Break Through Chamber para mañana.

Vamos siguiendo el recorrido y las cuerdas, pero hay pocas marcas y en ocasiones nos perdemos, aunque tenemos un esquema de las 13 cuerdas por las que hemos de bajar.

Llegamos hasta la cuerda 12ª, ahí nos perdemos en una bifurcación y tiramos a la izquierda, siguiendo el curso del agua y tomamos una cuerda que no es, que baja por un meandro con agua.

Luego, otro destrepe, esta vez sin cuerda y después una estrechez en la que nos debemos quitar el equipo y nos cuesta mucho pasar. Una vez superada, existe una gatera estrecha, pero no limitante con agua muy larga. Vamos arrastrándonos mucho trozo hasta que salimos por un agujero a la altura del agua justo entre el Riu Blanc y el Riu Gran.

Después dejamos el material y salimos de vacío por Nospotentrà.

Hoy llega a Arredondo Joel.



2 de Agosto:



Andrés, Gila, Joel y Hèctor

Entramos a las 11 horas por la Sima de la Rasa Gila, Joel, Andrés y Hèctor con la otra mitad del material, después de haberle preguntado a Vicent por la cuerda 13ª.

Hoy sí que encontramos esta última cuerda y bajamos al Riu Gran sin problema. Después, muy cargados, vamos al campamento, llegando sobre las 18 horas.

3 de Agosto:

Gila, Joel, Andrés y Hèctor

Salimos del campamento sobre las 12 horas y vamos Cagandre (“la Comadreja”), bajamos todos los rápeles y llegamos al pozo de la última exploración y lo bajamos.

Gila y Hèctor exploran río arriba y Joel y Andrés se van meandro abajo siguiendo el curso del agua. Pero al subir un resalte y llegar a una sala descubrimos pisadas de botas por el barro. ¡Qué desilusión, estamos en una zona ya explorada!!! Al rato, vuelven Joel y Andrés y nos comunican que han llegado por el meandro hasta el Riu TOC.

Resulta que hemos llegado al Hale-Bop Trail, aunque en la topografía está suficientemente desplazado respecto a la zona últimamente descubierta detrás de la Galería Blanca.

Puesto que estamos allí y no hemos descubierto nada nuevo, revisamos la topografía y vemos un punto en la zona que la topografía no está cerrada, sino que termina en una poligonal, así que vamos a ver si podemos continuar la exploración. Llegamos a un paso muy expuesto, que debe equiparse un pasamanos para pasar y nos cuesta mucho porque las paredes son de arcilla blanca muy blanda y los montys quedan muy sueltos.

Al final conseguimos superar el paso, pero una vez arriba vemos otra vez pisadas de botas, que van por una repisa también muy expuesta y la continuación es por un conducto que se abre al pozo. Parece que han subido aquí a pelo.Suspendemos la exploración sin haber llegado al final de la poligonal y dejamos pendiente ver las memorias de esta exploración por ver si realmente queda algo por mirar.

Volvemos al campamento a las 21 horas y vamos a llenar todos los envases de agua para cuando venga la gente.

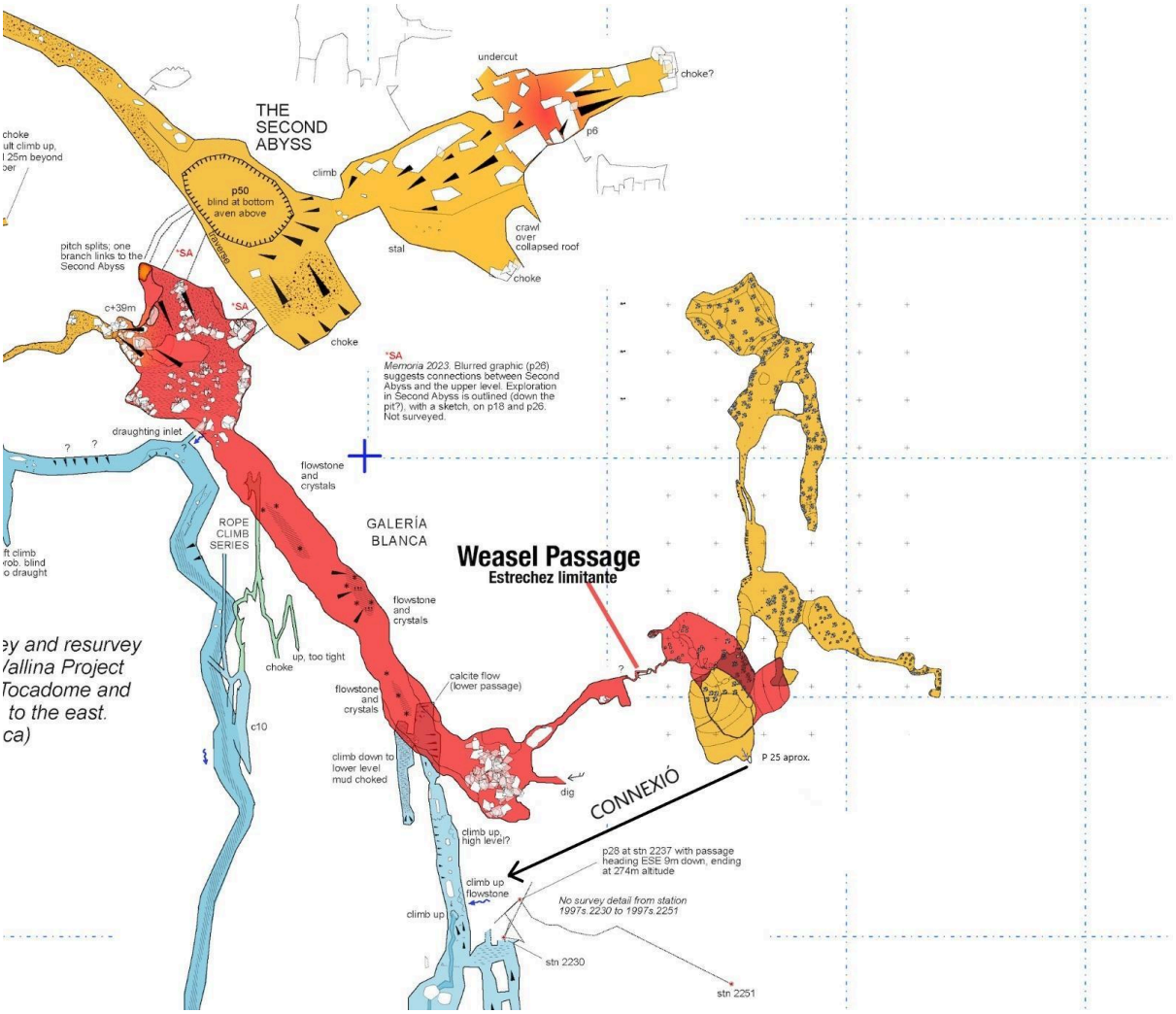

4 de Agosto:

Gila, Joel, Andrés y Hèctor.

Hoy salimos del campamento a las 11:30 horas aproximadamente y vamos por el Frogg Passage al Twin Avens para subir al Riu Bessó. Vamos hacia el Riu Alt mirando las incógnitas que hay y al entrar en la sala grande Joel desciende entre los bloques caídos y encuentra una nueva galería, que queda como incógnita. Andrés y Héctor nos vamos por el Riu Alt a desmontar las cuerdas del Novadome y Joel y Gila harán una escalada en la zona, exactamente una ventana a unos 5 metros de altura que no tiene agua ni es la que tiene formaciones blancas.

Andrés y Héctor bajamos por Novadome hasta el 1er fraccionamiento y vamos subiendo desmontando todos los anclajes, pero no los quitamos de la cuerda porque están muy oxidados y no es fácil. Cuando ya estamos llegando a la cabecera del pozo, oímos voces y vemos luces por abajo. Qué bien. por fin llega el resto de la gente, són Vicent y Sarai!!! Les decimos que se aparten de abajo y que se esperen, porque vamos a echar la cuerda, pero nos damos cuenta de que la misma cuerda continúa por el pasamanos hasta la entrada del Riu Alt y que. además después se enlaza con un pasamanos de acceso a una galería de enfrente y no sabemos si esto debe desmontarse o queda algo por topografiar. Además haríamos esperar demasiado a la

gente de abajo. Así que decidimos cortar la cuerda, arrojarla al agua del lago de abajo y dejar los pasamanos instalados.

Joel y Gila hacen la escalada y ven que la galería cierra a los 2 o 3 metros, así que desmontan y descienden.

Una vez reunidos los 4, volvemos al campamento a las 20 horas, pero al llegar, vemos con desilusión que no hay nadie, sólo una nota de Vicente y Sarai, que nos comunican que no va a entrar nadie más y que ellos se salen afuera y no han podido esperar para vernos porque no se quedan a dormir. Han llevado al campamento todas las cuerdas y hierros del Novadome, las han plegado, han abierto todos los mallones y lo han dejado todo ordenado. También han seleccionado el material del campamento separando lo útil de aquello para tirar y se han ido fuera cargados de basura, dejándonos otro montón a nosotros.



.



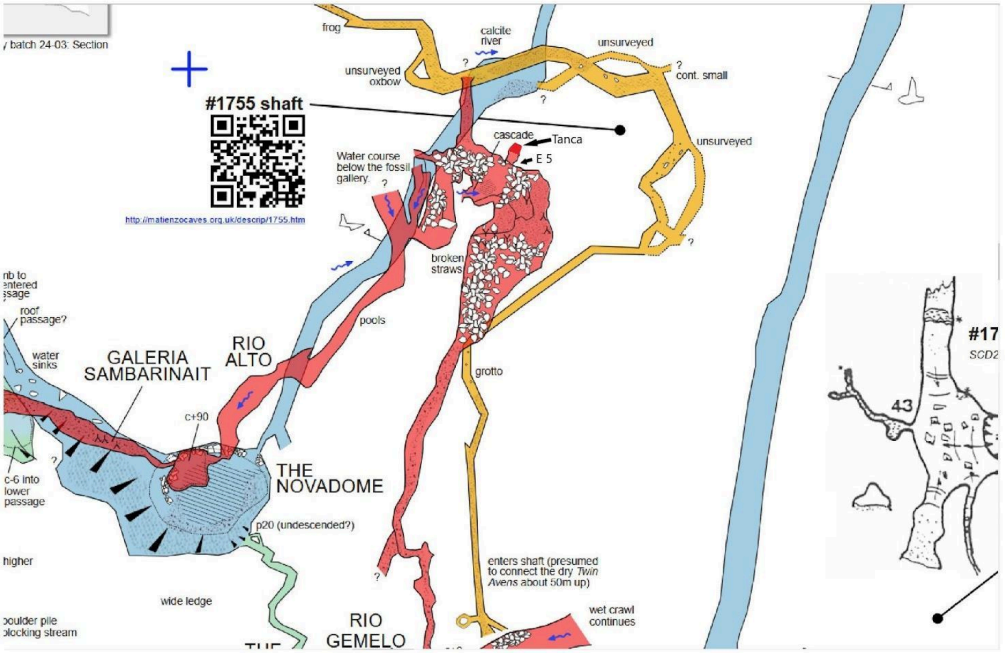

Sarai y Vicente

Entramos por Torca de la Rasa realizando topografía de la vía directa a la conexión con el sistema, una vez llegados al sistema nos dirigimos a Novadome, donde vemos a los compañeros que lo están desmontando y esperamos que nos pasen unas cuerdas que transportamos al vivac.

Dejamos una nota con información, cargamos los petates de basura y salimos por Nospotentrà.

5 de Agosto:

Gila, Joel, Andrés y Hèctor

Hoy toca recoger y limpiar el campamento, realizar inventario y salir.

Dejamos todos los envases de agua llenos y yodados, hacemos el inventario fotográfico. Al final salimos sobre las 14 horas con toda la basura que quedaba por sacar, llegando al exterior por Nospotentrà sobre las 20 horas.



-Trabajos del equipo de exteriores:

Sábado 2 y Domingo 3 de Agosto:

Adolfo, Andreu, LLuís, Carlos y Pepe

Se prospecciona por la zona de la Azuela, con la intención de encontrar la Torca de la Azuela. Se localizan múltiples agujeros, uno de ellos con muy buena pinta, la Torca Pusi. También se localiza la Azuela

4 de Agosto:

Adolfo, Carlos, Pepe, Lluís, Marc, Pau, Arnau, Victor, Alícia, Joana, Artur, Fer.

Se montan 2 equipos. 1 para revisar y explorar la torca pusi y otro para ir a prospeccionar por la parte alta de la sierra, en la zona del Somo.

El primer grupo formado por Pau, Victor, Marc y Arnau revisan la Torca Pusi. Después de descender por un amplio pozo de 25 metros, una repisa nos deja otro pozo de unos 10 metros asta la base de este segundo pozo en el que no se consigue encontrar ninguna corriente de aire ni posible continuación.





El resto de grupo se va a la zona alta del Somo para prospeccionar y revisar nuevas cavidades. Se exploran 3 cavidades ubicadas en esta zona, ninguna sin interés una vez revisadas.




El grupo de Torca pusi sube al somo para unirse al otro grupo y prospeccionar más teniendo en cuenta que aún es bastante pronto. En una dolina se localiza un agujero con un pozo bastante hondo. Se buscan indicios de exploración o algún tipo de marca espeleológica y decidimos entrar muy emocionados porque parece inexplorada. El otro grupo se reúne con nosotros en la dolina.

Un pozo de 30 m nos deja en un meandro fósil donde en el final una pequeña grieta descendente nos da a otro pozo de 25 metros que da a una sala de dimensiones considerables. En la base de esta sala hay otro pequeño pozo que colmata en su base. Recogemos y salimos. Aunque la hubiéramos acabado de explorar, al salir los compañeros nos informan que los veteranos buscaron la ubicación de la dolina, y que la cueva ya estaba explorada y topografiada en 1976, se trata de la Torca del Somo. Un chasco ya que al menos creíamos que habíamos explorado y encontrado algo nuevo.





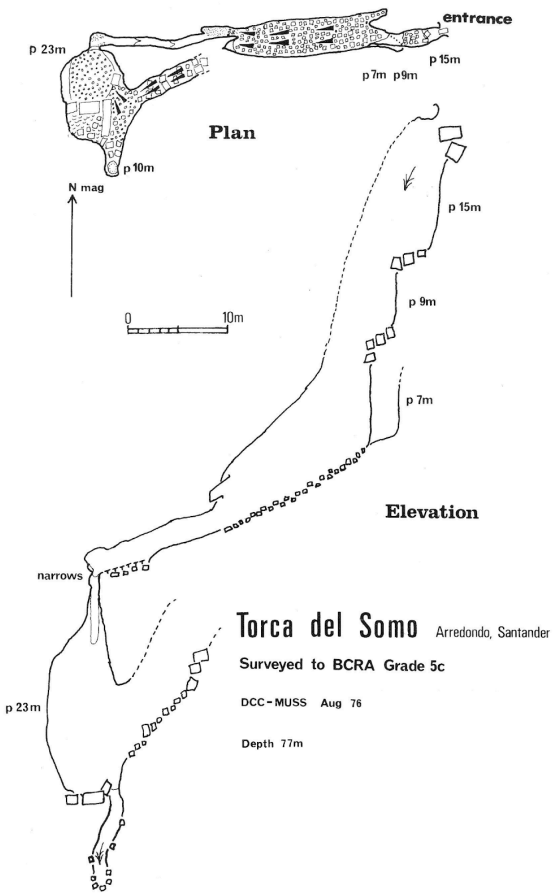

Así termina el día de prospección exterior.

5 de Agosto:

Lluís, Andreu, Adolfo

Revisión de Torca de la Azuela. No se encuentran corrientes de aire ni posibilidades de continuación.

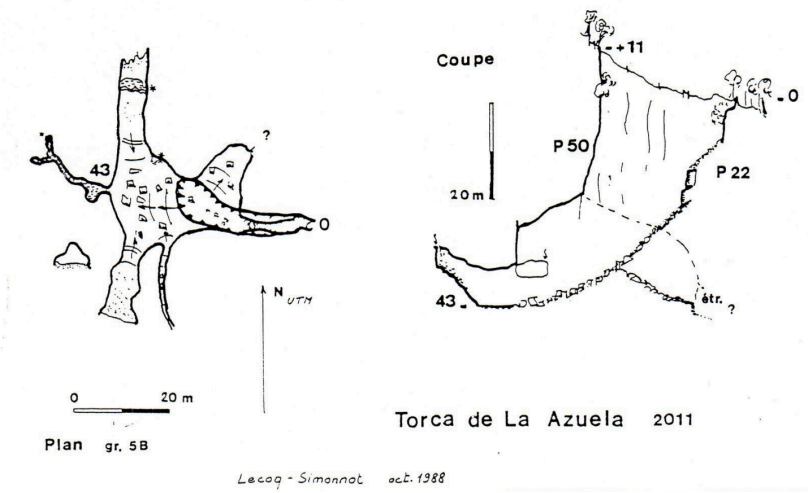

7 de Agosto:

Adolfo, Andreu, Lluís, Gual

Revisión de Hoyo de Llaneces. Interesante por estar en la zona de la posible Vallina 3. Cavidad bonita con mucha formación. No encontramos posibles continuaciones.





8 de Agosto

Adolfo, Andre, Pau, Joana, Lee

Entrada a Vallina por Nospotentra para ir al Bathub Passage para seguir con las tareas de desobstrucción. Se avanza sacando unos bloques pero aún falta mucha faena para abrir este caos de bloques.



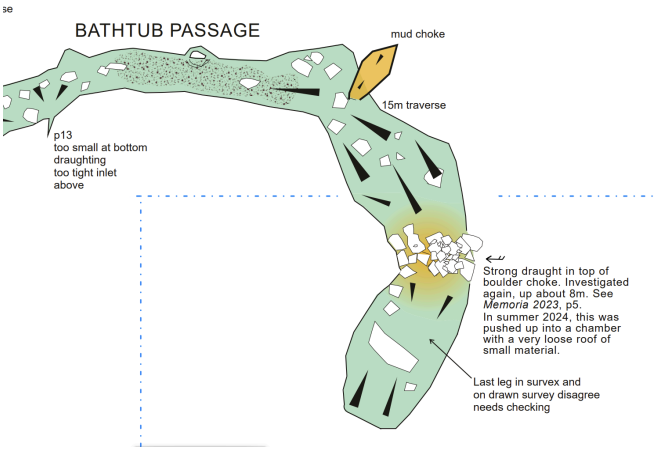

4. Puente Diciembre:

5 de Diciembre:

Isra, Myriam, Sergio, Joel, Xiu, Marc, Javi, Jose, Alejandro

Entramos por la Rasa todos juntos con el objetivo de llegar al campamento. Durante el descenso de la torca se revisan posibles incógnitas para en un futuro atacarlas. Solo se localiza a la sala grande una ventana con morfología de meandro fósil a unos 15 metros de altura. Habría que revisar la torca más a fondo.





Una parte del grupo va por el Río Blanco y la otra por el Tocadome. Subiendo por el Tocadome nos damos cuenta que los mosquetones de la línea de progresión desde la base a la ventana están en muy mal estado. Llegamos al campamento a las 7 de la tarde.



6 de diciembre:



Por la mañana se hacen dos equipos: uno irá a explorar a la punta del Tocadome y el otro se dirigirá a la gatera de New York.

Marc, Jose, Javi, Alejandro

Salimos del campamento a las 12 de la mañana y nos dirigimos a la punta que sopla de la Galería New York que estuvieron trabajando compañeros del grupo hasta el 2022.

Durante el trayecto aprovechamos para cambiar los mosquetones en mal estado por maillons.

Las líneas de vida desde el 4/4 hasta la Galería NY están en bastante mal estado.

Una vez en NY nos metemos en el ramal E y unos metros más adelante encontramos a mano izquierda la gatera. Se mete Marc hasta el fondo para valorar la faena y tal como se describe en las memorias del 2022 en el final de esta, después de unos 30-40 metros a rastras, hay una sala en el que caben cómodamente 3 personas. Allí hay una grieta que sopla aire y además se oye el ruido de un salto de agua. Hay que abrir este paso.

Entramos Javi y Marc nos ponemos manos a la obra para desobstruir el paso. Mientras Jose y Alejandro revisan otras incógnitas en la galería NY. Posteriormente Jose entra a la punta también para echar una mano.

Al final de la jornada se consigue abrir el paso y Marc consigue salir al otro lado de la grieta sin arnés. Se trata de una ventana colgada a unos 7 metros del suelo en el que se oye una cascada y en su base transcurre un río. Por horario decidimos dejarlo aquí pero hay que ensanchar un poco más el paso ya que hay que salir de ese paso estrecho asegurado.

Llegamos al campamento a las 21.30 y vamos a cargar agua para el campamento.

Sergio, Miryam, Joel, Silvia e Israel



El equipo del Tocadome sube por este y vamos directo a comprobar si la galería Jerry está sifonada y vemos que esta vez no!. Se demuestra que quedó sifonada por culpa de unas condiciones meteorológicas excepcionalmente malas, que no es lo habitual fue la conclusión.

Avanzamos y pronto llegamos a la galería Tom, la remontamos y accedemos al Frodadome pasando el laminador acuático que le precede, una vez en él se instala un pasamanos en el primer anillo para asegurar el paso a las galerías cómodas y una vez allí el equipo se divide.

Dos integrantes del equipo van a forzar las puntas finales en las galerías fósiles que hay en el piso inferior del Frodadome. Se consigue desobstruir una de ellas que termina en un estrecho meandro, a partir de ahí se avanza unos 13 m con mucha penuria, martillo en mano. En esta zona no se observa corriente de aire aparentemente.



Unos metros atrás se trepa unos 3 m para valorar si puede haber alguna galería colgada, pero no se encuentra nada. Seguidamente el equipo se dirige a la otra punta donde hay una galería gaterosa que se pierde en la oscuridad, se precisa algún tipo de pala o paleta para sacar arena y un tipo de recipiente en forma de cubo para ir desalojándola. Finalmente se deja un gran hito en la base de un pocete, al que pensamos que se podrá acceder desde arriba al finalizar la escalada del Frodadome.

El resto del equipo se queda en el Frodadome e inician la escalada al meandro que parece que vaya a conectar con la sala fósil de la parte alta. Al llegar a la esquina superior del meandro nos damos cuenta de que éste no parece que nos vaya a dejar subir. Decidimos destrepar parte de lo escalado y hacer una travesía lateral para coger la vertical que nos lleva directos a la galería.

Los últimos 15 m son una rampa de piedras y una vertical de 5 m con la roca muy mala y no podemos clavar nada, llegamos arriba y colocamos una cabecera y dos fraccionamientos, uno con parabolt y uno con monty. Una vez arriba, aseguramos la línea de progresión, montamos un pasamanos bordeando el pozo para acceder al río y desmontamos la escalada.



Nos reagrupamos todos en lo alto del Frodadome y empezamos la exploración del nivel superior, recorremos la galería fósil y en pocos metros encontramos un gran desfonde que resulta ser una de las chimeneas que habían marcado los compis en el nivel inferior. A partir de aquí la galería toma dirección SE y recorre unos 300 m por una galería muy cómoda y bonita con algunos puntos con bellas formaciones.

Esta galería acaba en una gran sala con forma de platillo volante repleta de formaciones, afloramiento de canutos transparentes, grandes coladas que descienden por toda la sala excéntrica y alguno de los cristales en forma de prisma más grandes que hemos visto. La sala parece no dejar ninguna incógnita. Nos dio la sensación de que se ha tapado de tanta formación cualquier posible continuación.

De vuelta al Frodadome, se instala un pasamanos para cruzar al río. Al pasar nos adentramos aguas arriba y pronto el río se divide en dos ramales a derecha e izquierda.

7 de Diciembre:

Se hacen dos grupos, mientras unos van a seguir la exploración de NY, el resto se queda arreglando el campamento.



Marc, Javi y Jose

Salimos del campamento a las 10.30 para dirigirnos otra vez a la punta de NY con el objetivo de acabar de abrir el paso y bajar de la ventana para ver que nos abre una vez en la base de la sala.

De camino aprovechamos para cambiar un monty travieso que aseguraba un paso del meandro de la granota por la parte de arriba. Contamos que como mínimo se van a necesitar 11 parabolts para cambiar el equipamiento de acceso a NY ya que los montys empiezan a estar degradados.

Una vez en NY nos metemos en la gatera y seguimos con la desobstrucción hasta conseguir que sea cómoda para pasar con material de progresión. Se monta una línea con 2 montis y bajamos.



En la sala encontramos una cascada de unos 10 metros que desciende de O en que justo a la base de la sala pega un giro uniéndose a otro aporte desde el NE. En su unión un pequeño resalte de 2 metros y sigue el meandro con dirección ligeramente NO, estrechándose en su parte inferior pudiendo progresar en oposición por encima.Por horario nos damos la vuelta ya que a las 3 p.m nos hemos marcado límite para salir al exterior. Dejamos en la antesala del paso desobstruido 2 cuerdas (35m y 7 m) y 4 multimontis con xapa y mallon. En NY dejamos otros 2 montis con chapa y maillon y otro maillon suelto.

A las 7.30 pm estamos saliendo por la boca de Nospotentra.

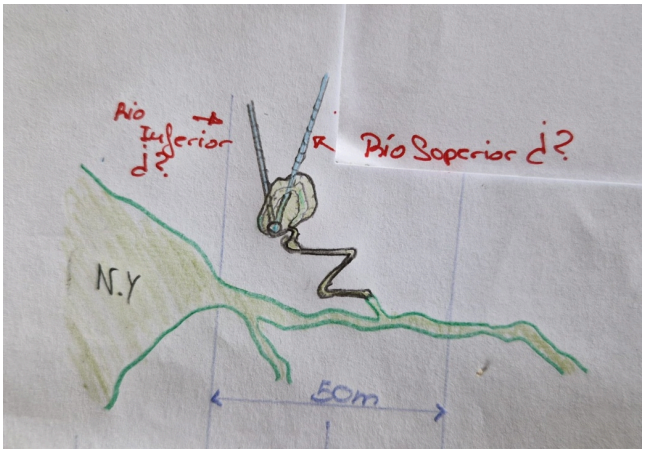

Isra, Myriam, Sergio, Joel, Xiu y Alejandro

Recogemos y revisamos todas las bolsas y cosas de vivac y, debido al exceso de enseres ya inservibles y cosas caducadas, se reunen dos bolsas de basura llenas para sacar al exterior. Se debería hacer otra revisión y reducir aún más el material del campamento, ya que todavía quedan muchas cosas que son innecesarias o que hay en exceso.

A las 3 p.m., reunido ya todo el grupo se sale hacia el exterior y a las 7.30 p.m. ya estamos saliendo por la boca de Nospotentrà.



OBSERVACIONES PISO SUPERIOR DEL TOCADOME:

- En el Frodadome se montan dos puntos de cabecera con parabolt del 10 inox con chapa y mallones, un fraccionamiento con un monty de 6 mm con chapa y mallón y otro más con un parabolt del 10 inox con chapa y mallón.
- En el primer anillo del Frodadome se montan dos puntos con montys del 6 con chapa y mallón para asegurar el paso hacia la zona fósil.
- En la parte alta del Frodadome se añade en el lado del río otro punto de parabolt del 10 inox con chapa y mallón y se hace un reenvío a un natural, a modo de pasamanos de seguridad para acceder al pozo.
- En lo alto del Frodadome se han dejado 3 pingos de cuerda de 15 m y el sobrante de la cuerda de la escalada que pueden ser otros 10 m.
- El pasamanos inferior y el superior de acceso al río y a la galería de Géminis están con instalación de exploración, si se tiene que trabajar más por allí convendría reforzarlo.
- En el final de la galería de Géminis, entre dos estalagmitas blancas muy grandes se encuentra el paso de acceso a la chimenea de unos 30 m que habría que escalar.
- Las galerías fósiles inferiores aún se pueden forzar más, habría que llevar una paleta catalana o similar, ya que hay que ir apartando arena.
- Respecto a las 4 puntas activas del río, se deberían volver a revisar después de topografiar, viendo exactamente la posición y dirección de cada una para valorar cuál podría ser la continuación más evidente.

CROQUIS DEL FRODADOME:

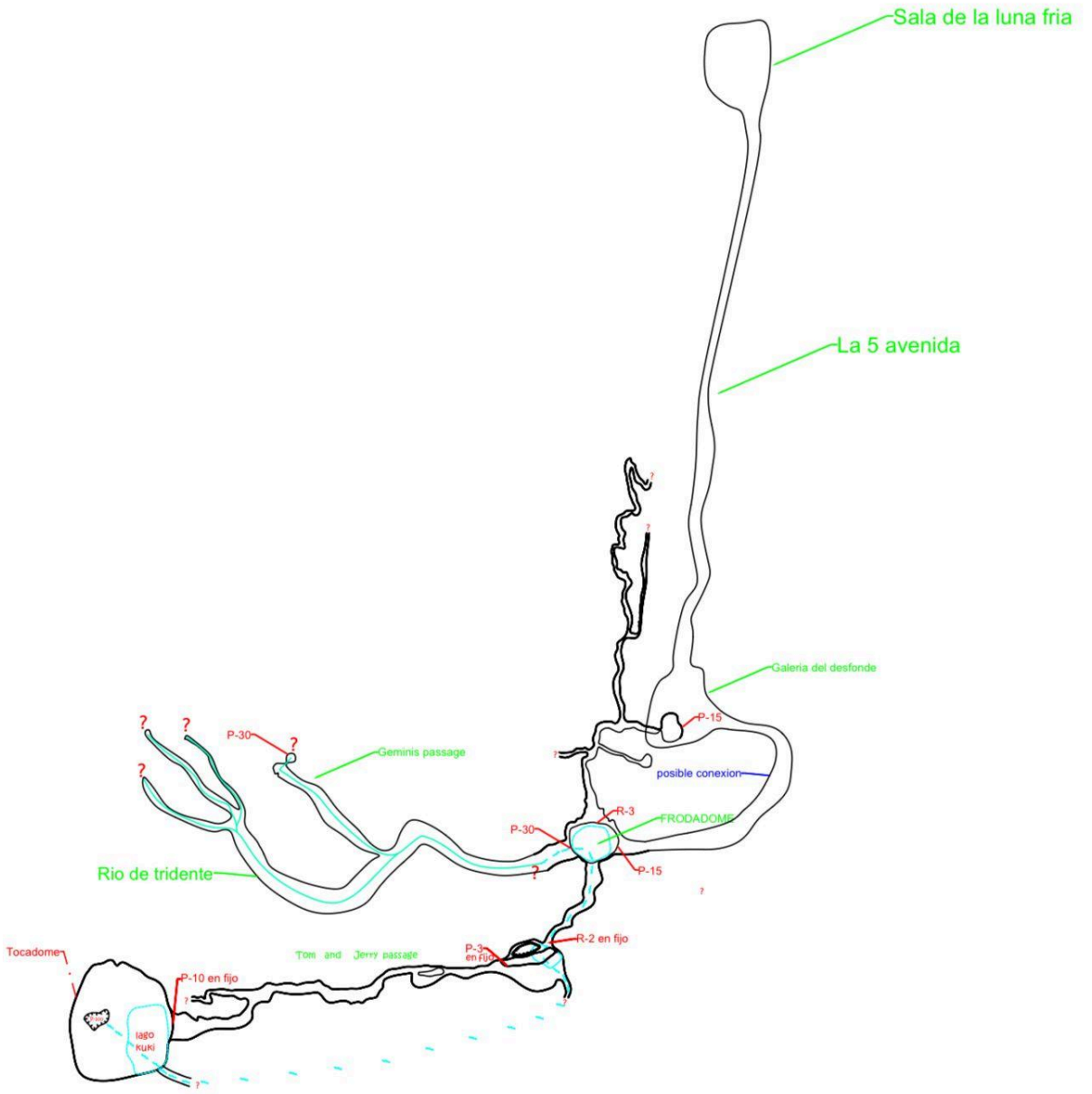

INVENTARIO DE MATERIAL DEL VIVAC:
14 parabolts del 10 inox 11 parabolts del 8 (6 inox, 5 no) 2 montys del 8 18 montys del 6 7 chapas de escalada con doble agujero 24 mallones con chapa 19 mallones sueltos 3 chapas sueltas 1 monty con chapa y mallón 1 llave inglesa 13 botellas de gas de 400 cm3 de rosca 1/4” 3 botellas de camping “gaz” 2 petates de 40 l 4 cintas dynema con 6 mallones 1 cuerda 60 m de 9 mm 1 cuerda 50 m de 10 mm 5 pingos de cuerda de 10 m 4 pingos de cuerda de 20 m

RESULTADOS 2025

- Se trabaja en el triángulo conformado entre Novadome, Twin Avens y Riu Gran, revisando incógnitas. Se desmonta el Novadome y el Trillizo, recuperando material para emplearlo en otras puntas activas.
- La zona más allá del paso del Cagandre, después de la Galería Blanca, se ha enlazado con la ya conocida zona de Hale-Bop Trail, aunque aún quedan algunas incógnitas por resolver por esta zona y hay que cuadrar la topografía con la general de Vallina.
- Se ha explorado en el piso superior del Tocadome realizando algunas escaladas y se ha descubierto alrededor de 1 Km de nuevas galerías, dejando pendiente su topografía y revisión de incógnitas en próximas incursiones. En el mismo Tocadome se arregla la línea de progresión de la parte superior y la del Lago Kuki para hacer más cómodo y seguro el paso.
- Se vuelve a trabajar en la la galería New York y se desobstruye una de las puntas con importante corriente de aire, descubriendo un nuevo río muy interesante que desciende en dirección N.
- Se revisan incógnitas en el piso superior del Novadome sin avances significativos.
- Se sigue trabajando en las puntas de Vallina 1 sin resultados remarcables.
- Por último, se siguen realizando trabajos de prospección exterior, localizando nuevas torcas y explorándolas. Por ahora no se ha conseguido encontrar ninguna que conecte con el sistema.