

TRABAJOS ESPELEOLOGICOS EN RUESGA (CANTABRIA)

-Asociación Espeleológica Conquense Lobetum



CATÁLOGO

INTRODUCCION

En 1991, despues de varios años conociendo las famosas "grandes cavidades de Cantabria, la Asociación Espeleológica Conquense Lobetum decidió solicitar una zona de estudio, donde poco o nada se hubiese explorado, y pronto sus miembros subieron al macizo cárstico que se extiende al Oeste de Ramales de la Victoria, a los Montes del Infierno.
Durante esta primera toma de contacto la Asociación reconoció diez cavidades denominadas LBT, salvo una todas resultaron ser poco singulares.

En 1992 se trasladaron las prospecciones espeleológicas a las laderas y zonas más bajas del macizo, había que saber el potencial hídrico que el carst desalojaba; así dieron comienzo las exploraciones en Ogarrio donde hoy ya van catalogadas cerca de Ochenta cavidades.
Los resultados de 1992 más interesantes fueron los siguientes: Cavidades en el Hoyo Redondo, la Cueva del Campuvijo, Regada, Mazo, Buto, Serramiana (Torca) y se entra en la Cueva del Humo, entre otros, como el descubrimie de nuevas galerias en el Coverón.

La campaña de 1993 concluyó tambien con nuevos resultados y así fue alcanzado el posible fondo de la Torca Serramiana, se enlazó la Torca Esquinadera con la Cueva del Humo (Sistema del Humo), se descubrió el cauce subterráneo del rio de los Cubillos dentro de lo que más tarde denominariamc el Sistema Mazo y comenzaron las prospecciones en la zona Oeste del Coverón (carretera de Matienzo) topografiándose la Cueva de la Fuente de la Pila entre otras.

Pero a diferencia de las áreas colindantes como Matienzo, Arredondo, etc. donde existen grandes recorridos subterráneos, siguen sin aparecer las galerias esperadas, por lo que en 1994 se decide recorrer y explorar la zona del Tocornal (la cual se subdividirá luego en otras muchas).
En esta segunda toma de contacto se exploran y topografían veinticinco nuevas cavidades, y se localizan unas treinta. A la vez que se topografía el sector nuevo del Coverón "San Mateo", se concluyen los trabajos cerca de Ogarrio en el Sistema del Mazo y se visita la travesia del Mortiro.

La zona en cuestion que viene explorando la Asociación Lobetum de Cuenca, comprende el espacio que al norte del rio Asón, incluyendo sus márgenes de la izda., nos lleva desde el límite municipal de Arredondo al Merid. 458000 sobre la localidad de Valle. La zona concluye por el Norte dirigiéndose desde el monte Piluca (Las Porras) por la linea de Cumbres hasta el puerto de Cruz Uzano (Usaño) y desde aquí pasando por la máxima cota del cerro Pando hasta los Cubillos de Muela LLana (nueva linea de cumbres para enlazar con la Junta de Voto y el Merid.4580000.

La Asociación ha dividido ésta en dos amplios sectores, quedando cada una de ellas a ambos lados de la carretera que conduce a Matienzo. La razón fue la de comenzar a marcar con placas naranjas (numeradas) la zona de la Izda., que a partir de ahora la definiremos como la situada al Oeste. En el sector Este (Ogarrio) las casi ochenta cavidades estan marcadas con siglas de color rojo.

A continuación se presentan los mapas de esta zona cárstica, la concesión del permiso de exploraciones, los trabajos en la parte de Ogarrio (Este) y seguidamente los trabajos comenzados en la zona de Riva (Oeste). Hemos intentado seguir el orden cronológico de los mismos, incluyendo las topografías, descripciones y fotografías.

La confección de este dosier es púramente organizativa, "de trabajo", es decir que aunque más adelante sigamos incluyendo nuevos descubrimientos, faltarían aquí los datos del entorno, geológicos, conclusiones, etc.. para una posible monografía.



Ogarrio, con el campamento del 94 y el restaurante de Tomas.

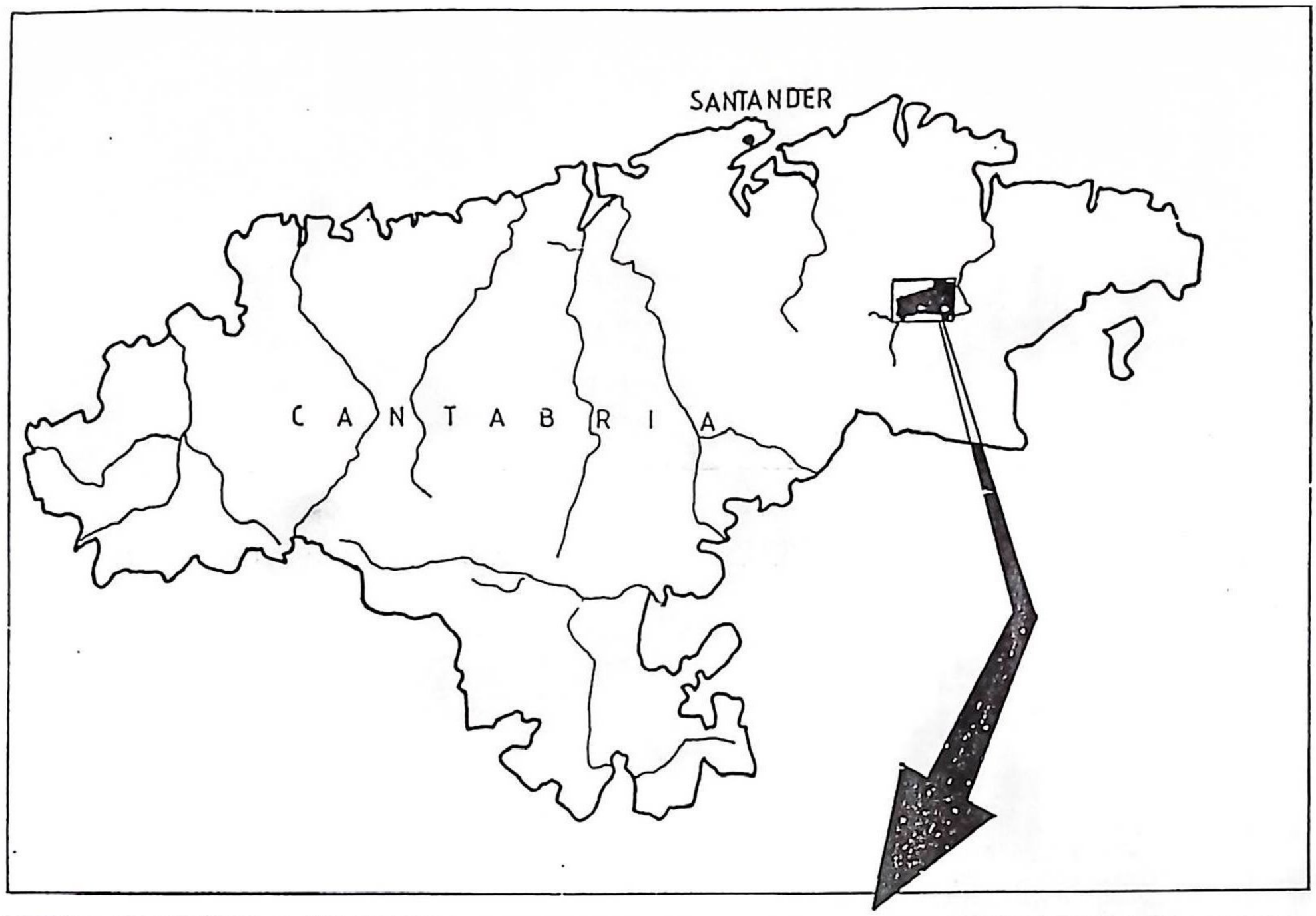
SANTANDER
C A N T A B R I A

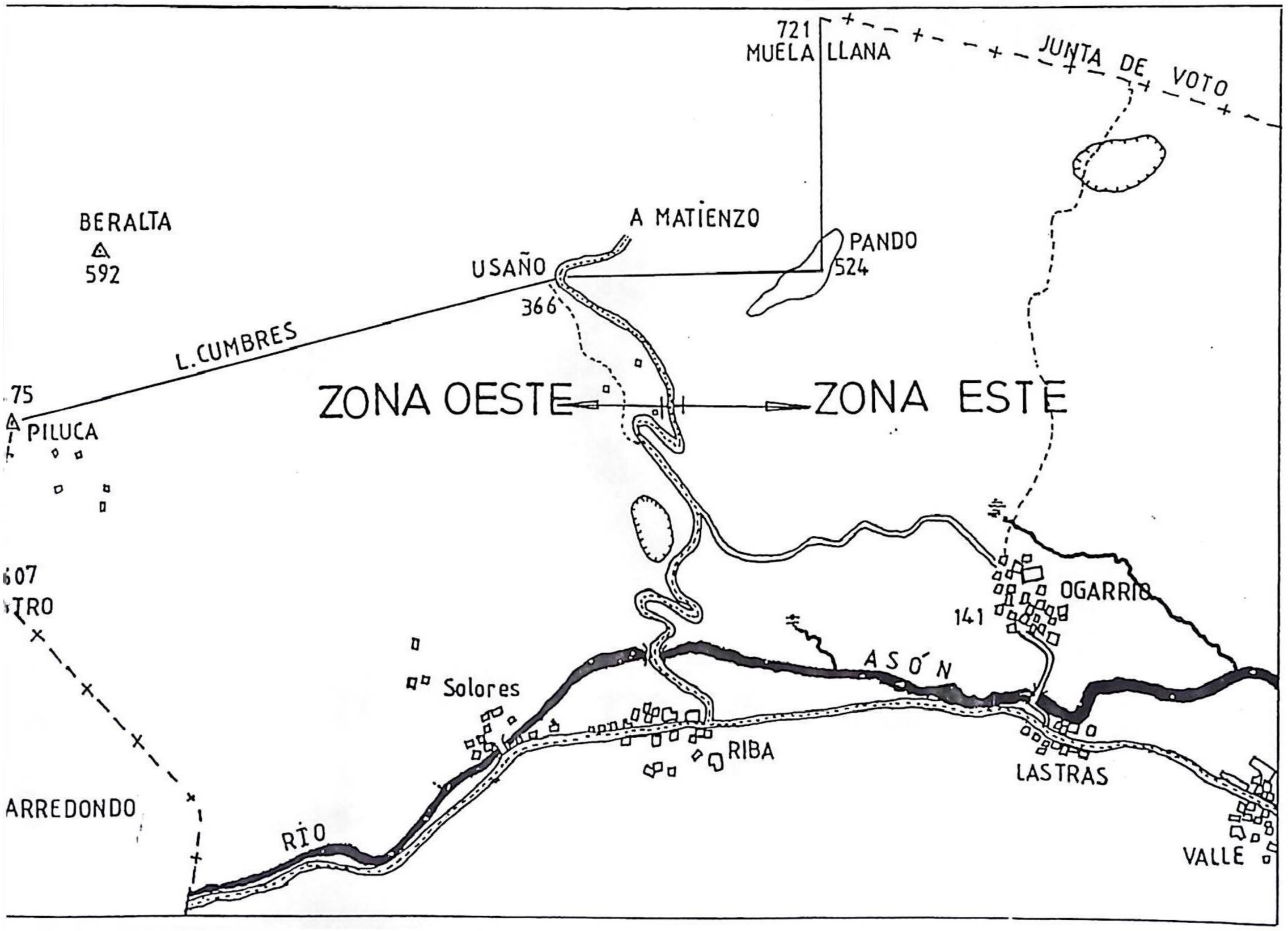
721
MUELA
LLANA
JUNTA DE VOTO
BERALTA
592
A MATIENZO
USAÑO
366
PANDO
524
L. CUMBRES
75
PILUCA
ZONA OESTE
ZONA ESTE
607
TRO
ARREDONDO
Solores
RIO
RIBA
OGARRIO
141
ASÓN
LASTRAS
VALLE

CAVIDADES DE OGARRIO

Nº en mapa	NOMBRE	Longitud	Profundidad
0	Sistema Mortiro-Esquileña	800	20
1	Sima LBT-1		17
2	Sima LBT-2		21
3	Sima LBT-3		37
4	Sima LBT-4		30
5	Sima LBT-5		37
6	Sima LBT-6		10
7	Sima LBT-7		39
8	Sima LBT-8		21
9	Cueva LBT-9	70	
10	Torca LLanas de Porlacebo (LBT-10)		95
11	Cueva Collusa o LLusa	32	
12	Torca de Haza Ciega		30
13	Torca de Haza Ciega 2		Sin Explorar
14	Cueva H.R.-O (Hoyo Redondo)	10	5
15	Torca H.R.-1		En curso
16	Torca HR-2		7
17	Torca HR-3		Sin Explorar
18	Torca HR-4		25
19	Torca HR-5		Sin Explorar
20	Torca HR-6	37	38
21	Torca HR-7		10
22	La Cueva	40	
23	La Cueva-2	10	
24	Surgencia del rio de los Cubillos	(Impenetrable)	
25	Surgencia del Cubillo-1	15	
26	Cueva del Cuvio de Lolo	45	
27	Surgencia del Cubillo-3	37	
28	Surgencia del Cubillo-2	40	
29	Sumidero de GAgulía	(imp.)	
30	Cueva del Chopo	220	
31	Cueva del Mazo	70	
32	Cueva del Mazo-2	400	
33	Cueva del Mazo-3	15	
34	Cueva del Mazo-4	21	
35	Cueva del Mazo-5(Resurgencia)		Sin Explora
36	Surgencia del Coverón de Ogarrio (Sifón)		
37	Cuevas de Campuvijo	925	
38	Cueva del Huyo	80	
39	Cueva del Risco	48	
40	Torca Serramiana	100	132
41	Sumidero de Culoseros	10	3
42	Cueva del Agua(C.Humo-2)	20	15
43	Cueva del Humo (Sistema Humo)	2200	203
44	Torca Esquimadera	"	"
45	Torca del Cerro Panda		6
46	Torca de la Marina		27
47	Cueva de la Regada	64	
48	Cueva del Prado de Buto	30	
49	Surgencia del Trigal	(Imp.)	
50	Sima de los Lluriangos	12	12
51	Covachas del Cruce	14	
52	Cueva del Mar	60	
53	Cueva Culuca	10	
54	Torca del Mazo		Sin Explorar
55	Torcón de la Salera		12
56	Torca de la Patuca		
57	Torca de la Patuca-2		97

Nº en Mapa	Nombre	Longitud	Profundidad	
58	Sima del Mazo Rodillo		9	
59	Sima del Carrete			
60	Sima de Pacucho		56	
61	Cueva de los Lluriangos			
62	Pozo de la Macha			
63	Cueva del Tubo			
64	Torca de la Cuneta		5	
65	Cueva de la Cuneta	5		
66	Torca de la Encina			S.E
67	Torca 902			MUSS
68	Sima del Aburruelo	20	12	
69	CUVIO de Serramiana	5	?	



Topografiando en Mazo-2

SISTEMA MORTIRO-ESQUILEÑA

El gran Hoyo del Mortiro está situado a la izquierda del puerto de la Cruz Uzano, sobre la localidad de Riva y bajo la cueva del Coverón.
Se trata de uno de los fenómenos cársticos más importantes de esta zona cercana al rio Asón. Dentro del mismo existen algunas cabañas y su fondo situado a 152 m.s.n.m. emite las aguas a traves de dos surgencias las cuales parecen provenir del rio subterráneo que atraviesa el Coverón. Dichos cauces se juntan para recorrer el Hoyo de parte a parte(N-S)para introducirse por un amplio sumidero. Es preferible acceder al rio subterráneo por una torca vallada situada sobre el citado sumidero, la torca puede ser destrepada sin necesidad de material(P.9).
Una vez en el lecho pronto debemos proseguir por el mismo agua, en ocasiones ésta cubre y las bovedas se suceden a traves de la altura que atraviesa una gran diaclasa.
Para su recorrido se aconseja el traje de neopreno, debido a la existencia de varios pasos muy acuáticos.
El rio se dirige hacia la cueva Esquileña resurgencia, desde donde luego concluirá en el Asón. Existe un paso dificultoso "El pato" donde el techo de la galería se sifona según el caudal que el rio lleve, este paso no puede ofrecer problemas si otro equipo está al otro lado, viéndose la dificultad que realmente el paso conlleva La longitud viene a ser de unos 800 metros y el desnivel de 20, tan sólo existen dos pequeños resaltes cerca ya de la Resurgencia.

En Esquileña una pequeña presa hace que el agua se embalse en su salida al exterior.



Primeros metros en Esquileña.

SISTEMA MORTIRO-ESQUILEÑA

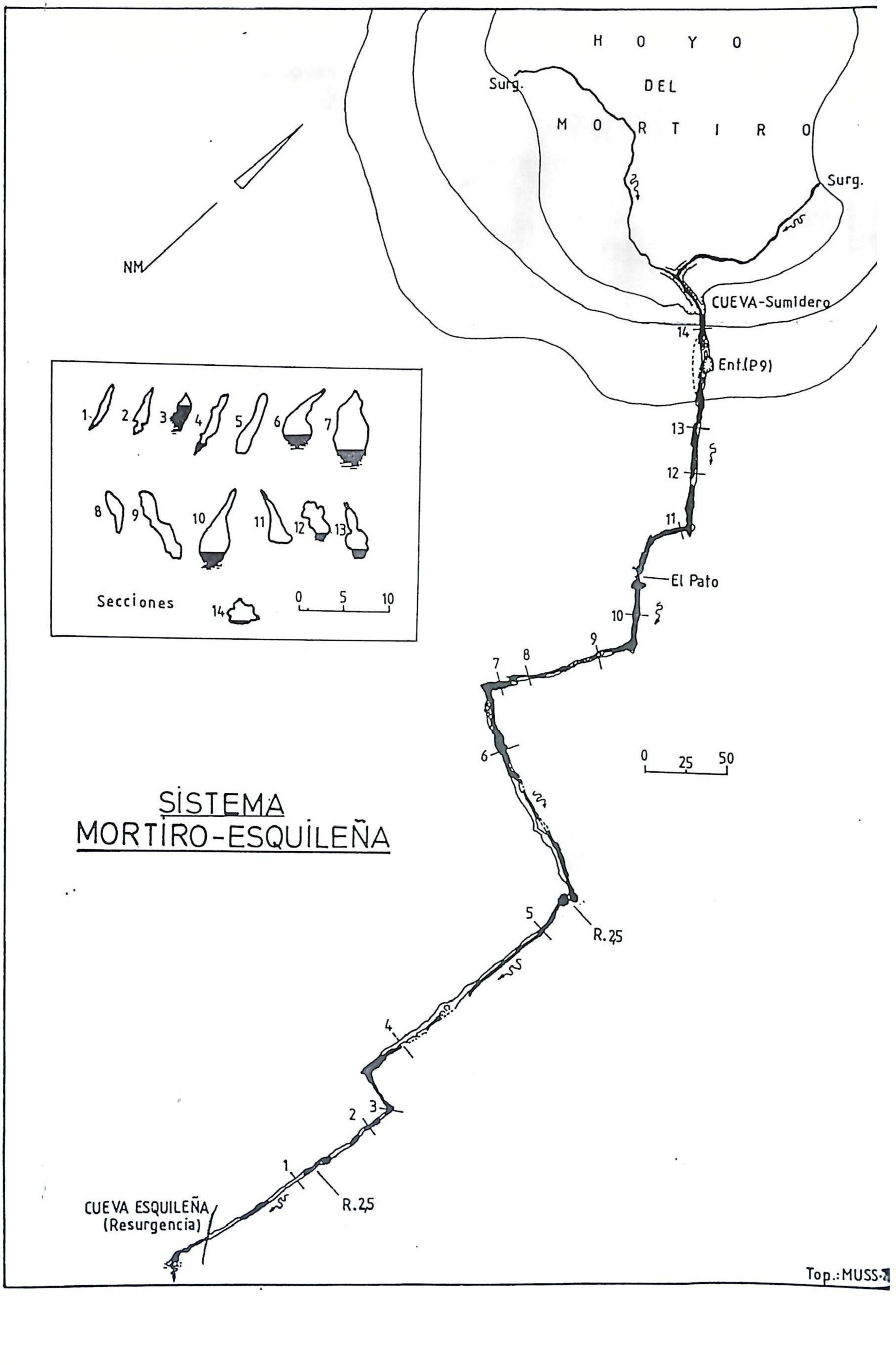

Top.: MUSS-7

- <u>SIMA LBT 1</u>

Localización: Carretera de Ramales de la Victoria a Arredondo. Un poco antes de llegar a Valle y a mano derecha, coger cruce hacia la Alcomba. Una vez pasada, ya en el cruce a la Hermita de San Bernabé y el Regato de la Robleda girar a la izquierda, por una pista bien trazada. Como a unos 150 mts (+más ó menos) y a mano izquierda, junto a una casa presumiblemente deposito de agua, nace un carril el cual hay que tomar, pasando por una vieja cantera a mitad del recorrido.

Una vez en el Alto del Cubrillo, el carril deja de subir, tomando una ligera bajada. A la altura del Hoyal de las Conejas, se llega a un punto del carril donde parece que este se termina, en una zona de prado, hay que seguir hacia el NE, como unos 300 mts, encontrando la sima al borde mismo del carril.

Descripción: Boca orientada al N-S, en forma de diaclasa formada por disolución. La cavidad esta constituida por un único pozo perfecto y algo estrecho en un principio con una profundidad de 21 mts. En su base un pequeño escarpe comunica con la cota máxima.

- <u>SIMA LBT 2</u>

Localización: Igual que la número 1.

Descripción: Boca amplia y tapizada de musgo y helechos. La forma un único pozo de 17 mts de profuncidad, formado por la disolución de la diaclasa de dirección E-W

- <u>SIMAS LBT 5,6,7 y 8</u>

Localización: Ver la localización de la numero 1 y 2, Al llegar a la zona de prado, desviarse hacia la izquierda. No existe ni carril ni senda, hay que acceder a ellas subiendo ladera hacia arriba, unos 50 mts de desnivel justo hasta llegar a lo alto del Lapiaz. que se situa encima de las simas 1 y 2. Las simas 5,6 y 7, estan juntas rodeadas por profundas Garmas. La sima nº 8, está como a unos cien metros de estas y siguiendo una dirección NE aprox. hasta lo alto de un cerro, mirando hacia San Miguel de Aras.

<u>Descripción:</u>

Nº 5: Boca con dirección N-S con un único pozo de 31 mts de profundidad.

Nº 6: Boca contigua a la anterior, separada de esta por un tabique. Diaclasa de igual dirección a la 5 y un pozo de 11 mts.

Nº 7: Boca contigua a la 5 y 6 , pozo formado por disolución de la diaclasa con dirección N-S, de 11 mts de profundidad, en su base una rampa hacia el Sur conduce a un estrecho entre bloques encajados, el cual conecta con el segundo pozo de - 21 mts, con un pequeño escarpe final, alcanzando aqui su cota máxima de - 32 mts

Nº 8: De boca circular con un pozo casi perfecto de 21 mts de profundidad, este presenta algunas formaciones.

- <u>CUEVA LBT 9 ó de las EXCENTRICAS</u>

Localización: (Ver localización LBT 1y2). En el Prado del Hoyal de las Conejas, sale un carril a la izquierda y que toma dirección S-W, este esta poco marcado. Se sigue por

LBT.1

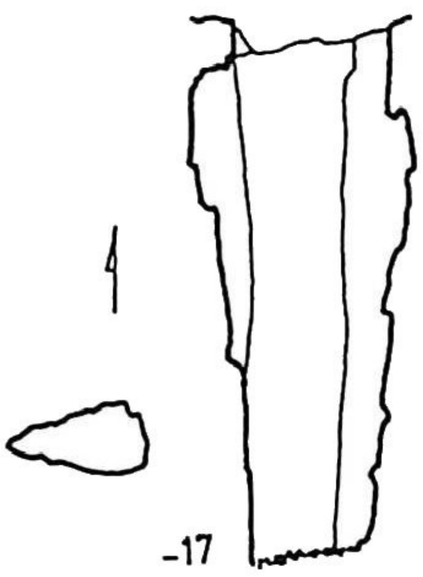

LBT.3

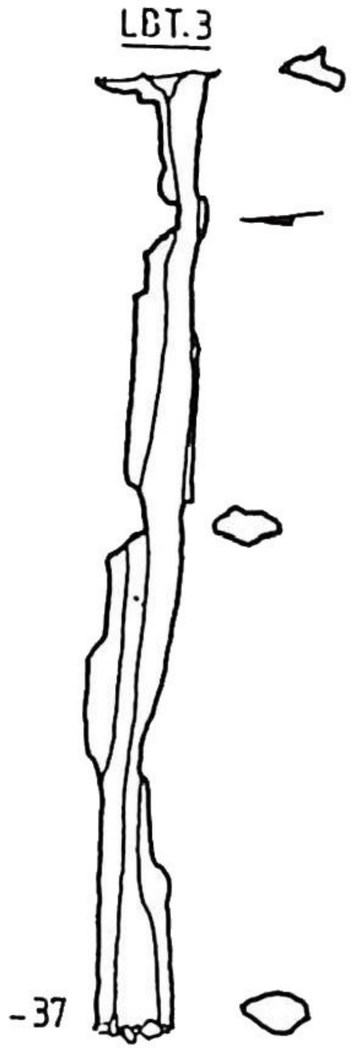

LBT.4

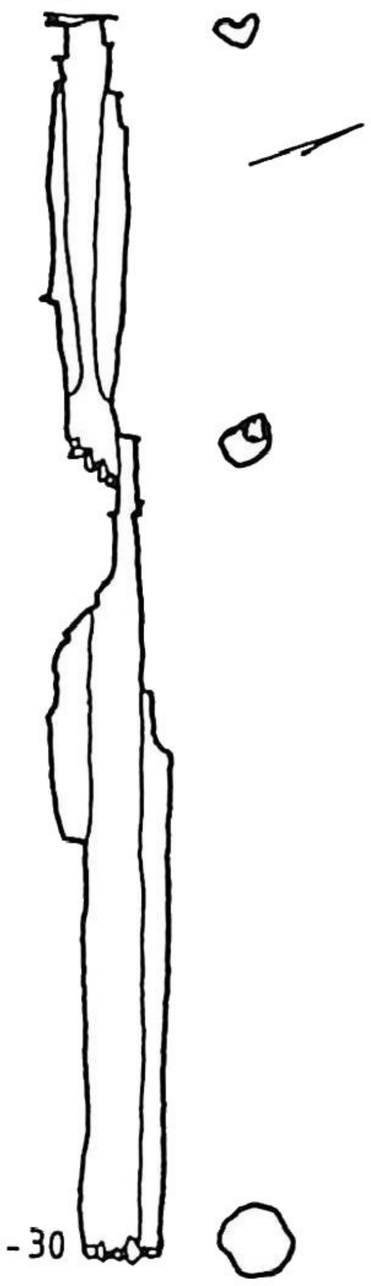

LBT.5

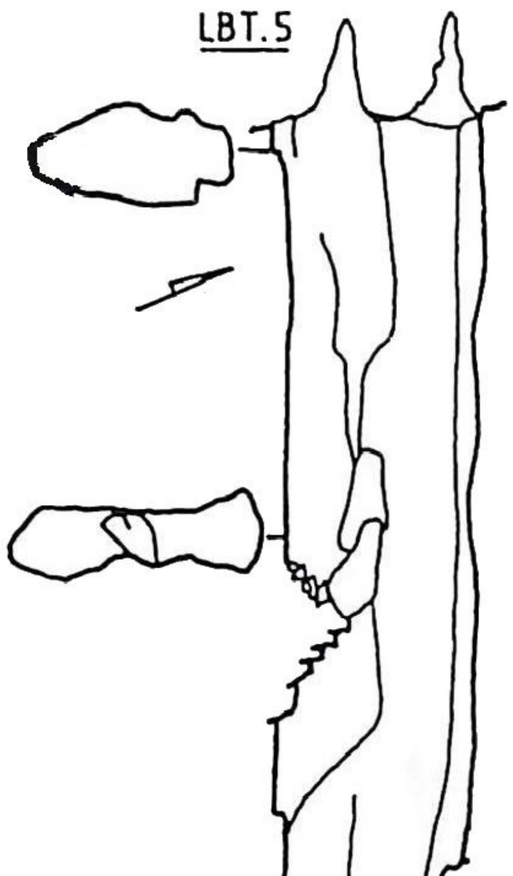

LBT.6

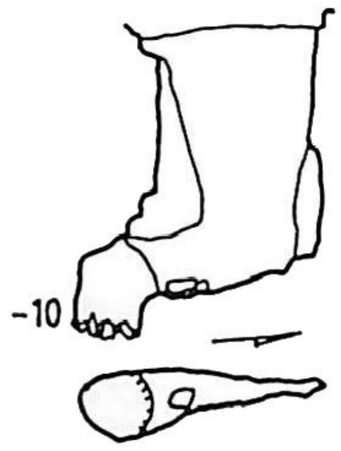

LBT-7

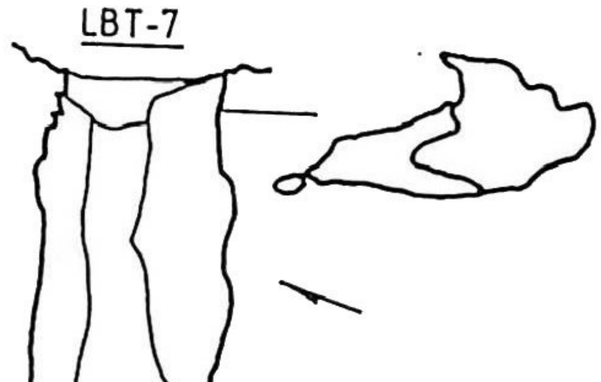

LBT-8

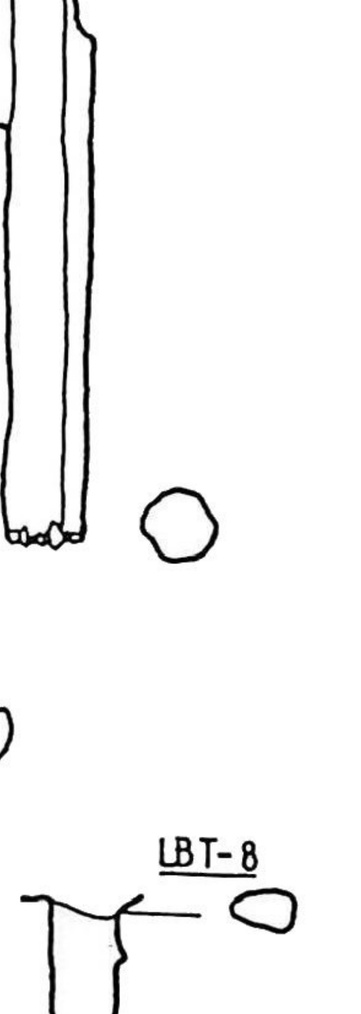

CUEVA. LBT-9

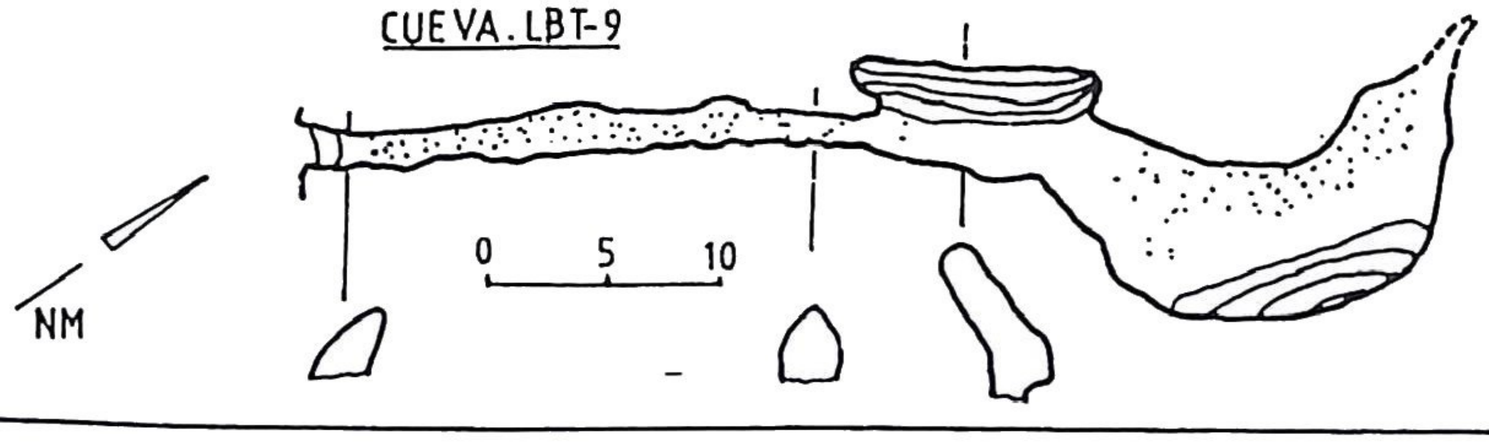

LOBETUM.91

espacio de 200 mts aprox., el carril es accidentado.La boca de la cueva esta en la margen izquierda del carril, justo antes de que este quede bloqueado por un arból derribado. Descripción: Boca sencilla de localizar por su cercania al carril. Orientada hacia el NW, con una unica galeria sensiblemente descendente, con barro viscoso en el suelo. Esta cavidad ya fósil presenta a lo largo de su recorrido, infinidad de concreciones (coladas, estalactitas y estalagmitas).

La cavidad tras 70 mts de recorrido acaba en un peque ño laminador formado por concreciones, con pequeños gorrs.

SIMA DE LAS LLANAS DE PORLACEBO (LBT-10)

Se trata de una de las torcas más admirables de los Montes del Infierno. En su fondo se abre un amplio pozo de cuarenta metros. Este , una vez descendido, en la cota -60 conduce por un amplio corredor descendente hasta los noventa y cinco metros de profundidad.

El fondo de la cavidad esta repleto de cantos y bloques procedente del techo situado a una altura muy elevada.



- CUEVA SURGENCIA DE LOS LLURIANGOS

Localización: Desde Ogarrio subir el camino hacia el caserio de la Macha. La surgencia se haya en las cercanias del caserio, a la derecha del camino.

Descripción: Surgencia activa con un caudal aproximado en la fecha de la localización de 10 a 15 litros por segundo. Sin topografiar.

- SIMA DE LLURIANGOS

Localización: Situada encima justo de la surgencia del mismo nombre, como a unos 30 aprox. hacia el NW de la misma. La boca esta en un vallejo de espinos, en el prado de encima de la surgencia.

Descripción: De boca estrecha, formada por hundimientos, abierta recientemente, hace unos 7 años aprox.. Posee un único pozo de -8 mts con una pequeña sala terminal, llena de esqueletos de animales.



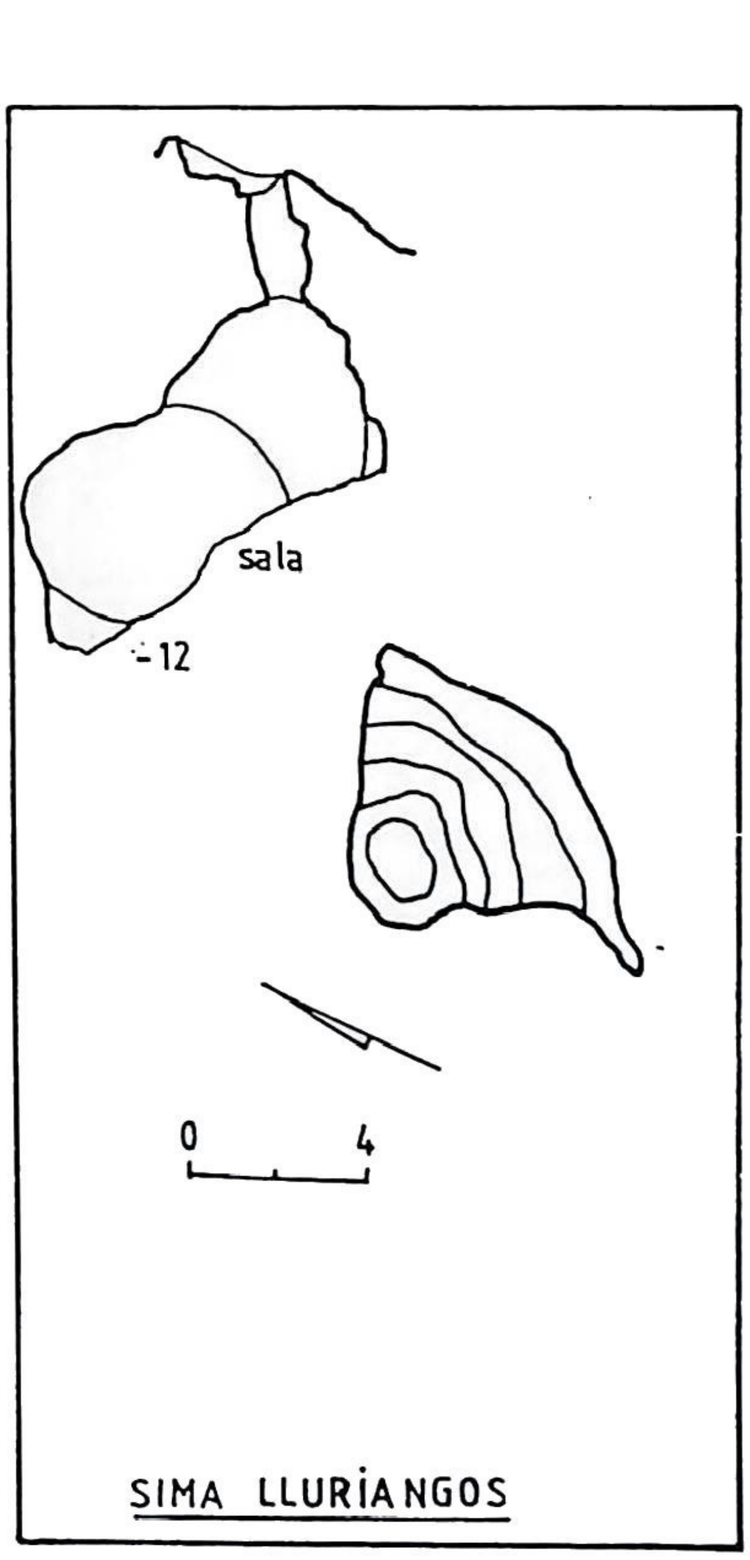

SIMA LLURIANGOS

CUEVA DEL MAR

Muy cercana a Ogarrio y situada en el estrato inferior del valle, colgada tres metros sobre el rio Asón.
Su nombre se debe al profundo remanso que forma el rio bajo la entrada y del cual se dice conecta con el propio mar - Cantábrico; lo cierto es que se trata de una surgencia temporal que en época de lluvias expulsa en forma de cascada el agua al citado remanso del rio.
La morfología interna de la cueva responde típicamente a la de un conducto forzado de modestas dimensines (un metro de anchura por tres de altura, que tras atravesar una sala se divide en varios laminadores y gateras impenetrables a los pocos metros, de éstas procede el agua.

SIMA DE LA CUNETA

Pequeña cavidad de 5 metros de profundidad que se encuentra al lado de la carretera que desde Ogarrio se dirige hacia Matienzo.Tapada con grandes losas.

CUEVA DE LA CUNETA

Cercana a la anterior, al lado derecho de la carretera; se trata de una dolina que posee una pequeña cueva de cinco mtr de longitud y 6 de anchura.

TORCON DE LA SALERA,

Tambien llamado del Cagigón Quemado, se trata de una amplia torca (10X10) la cual presenta a siete metros de profundidad un estrechamiento. Superado éste la cavidad conduce a los pocos metros a una fisura impenetrable por donde sale una corriente de aire.La gente que trabajaba en El Pinar, ponía las botas a refrescar en su - fondo.

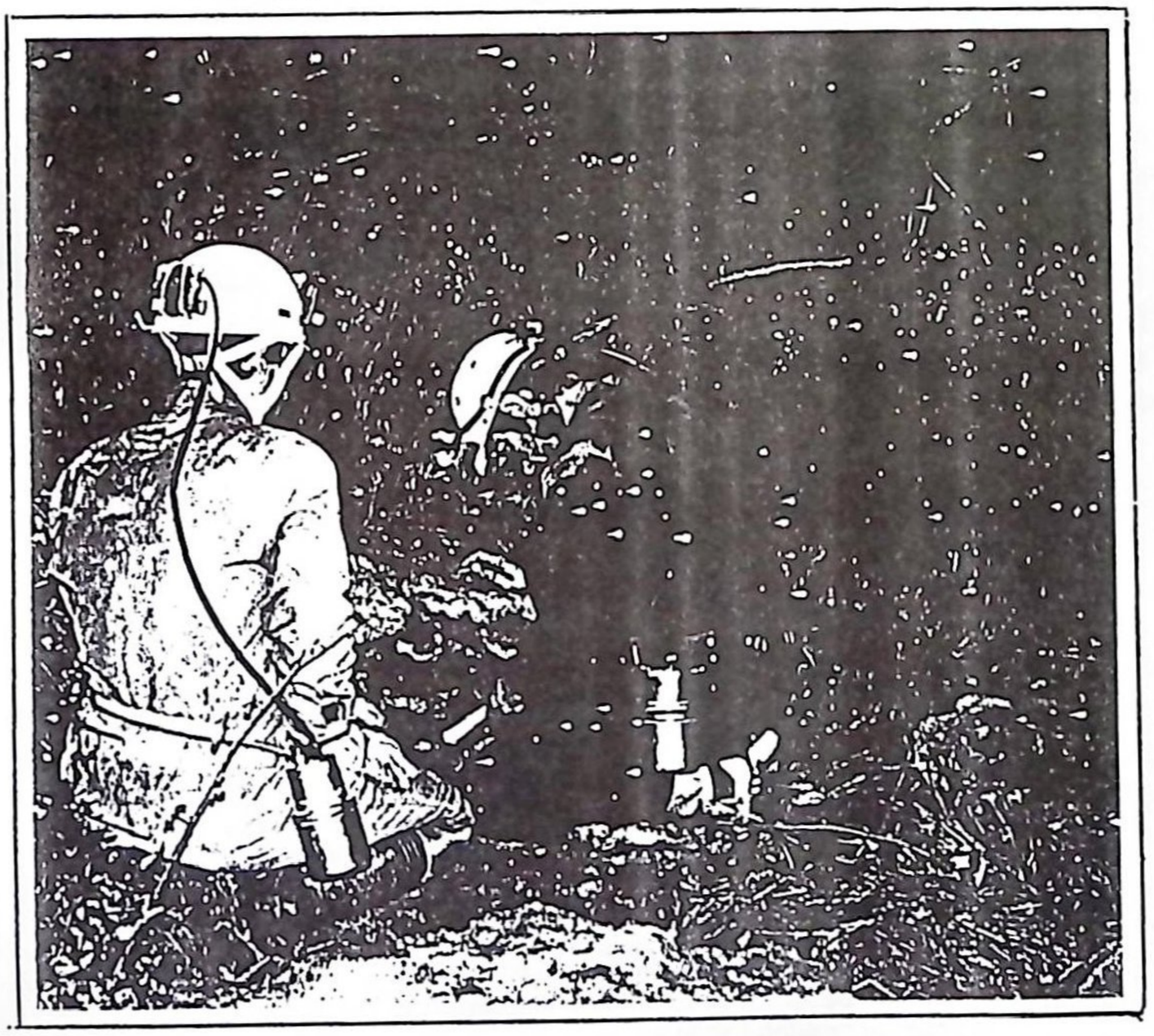

Boca de la Sima de la Cuneta

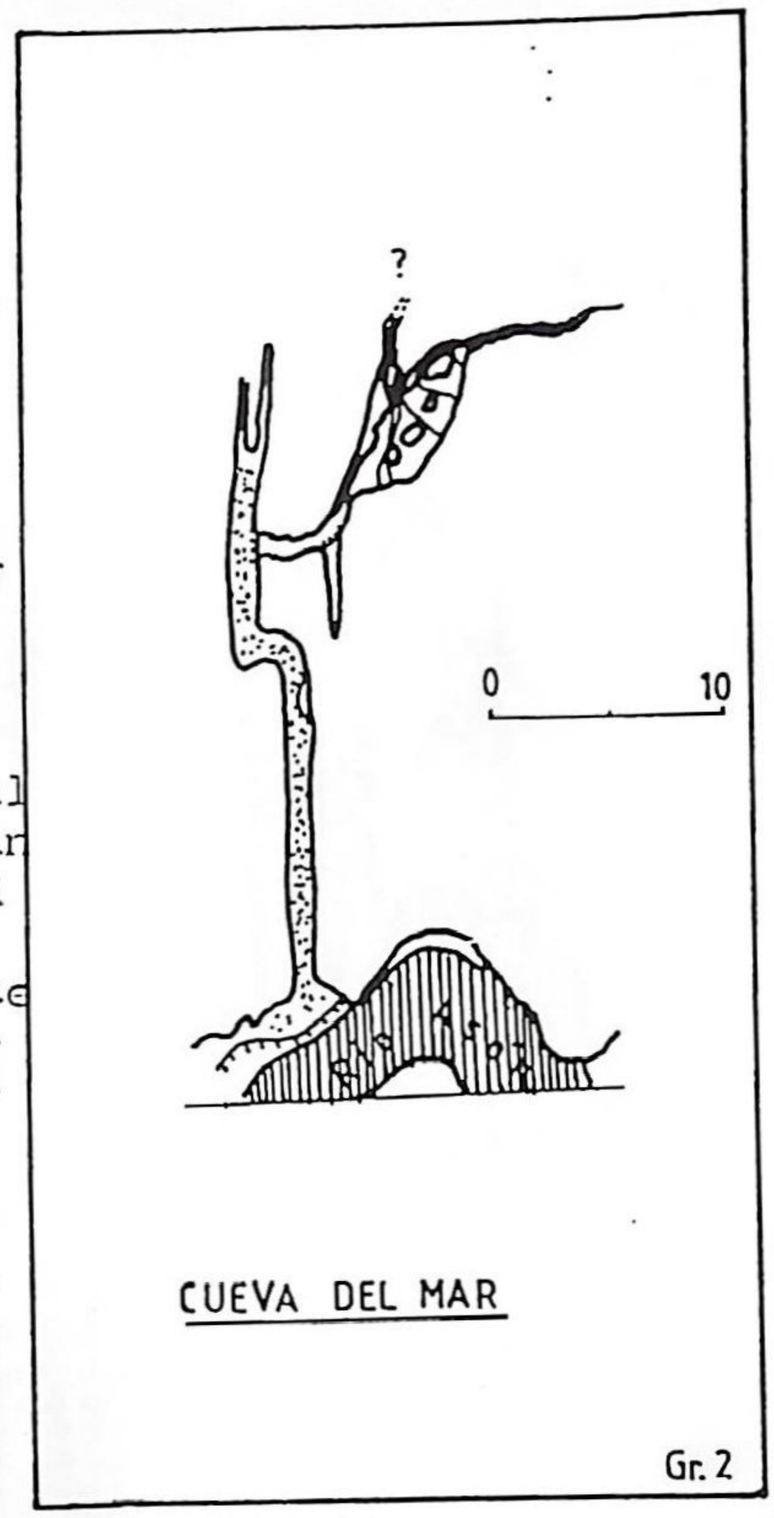

CUEVA DEL MAR

Gr. 2

SIMA DE LA CUNETA





Una de las LBT encontrada junto al camino que sube a Los Montes del Infierno.

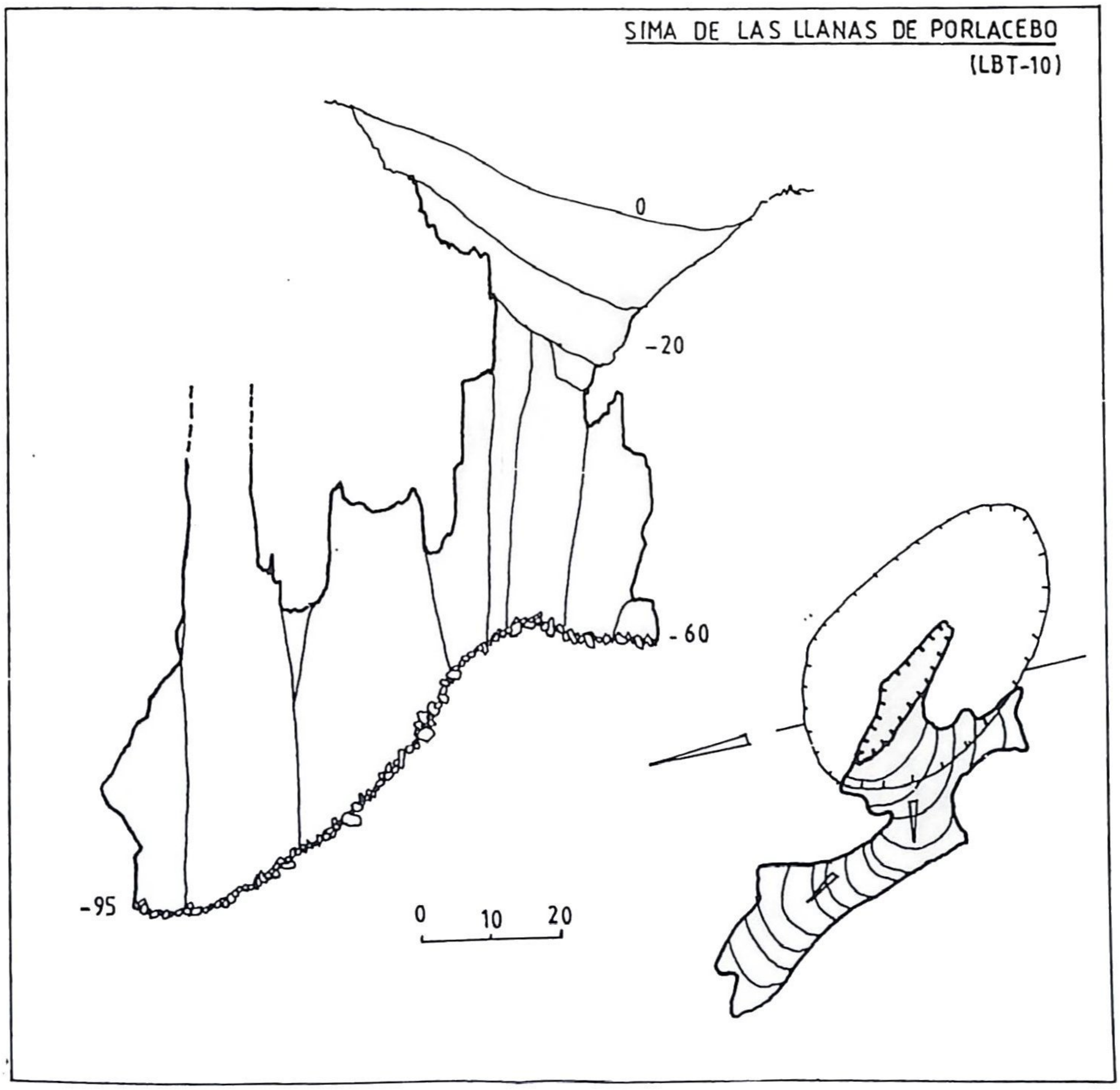

CUEVA COLLUSA

La cueva LLusa o Collusa, como mejor se la conoce en Ogarrio, abre su bóca en la ladera Oeste de la amplia masa de calizas Aptienses cuya principal cota es el Cubrillo (793 m.) en el lugar conocido como Sitio de la Espina y bordeada por una amplia masa forestal de bosquete mediterráneo y grandes aliagares, zarzales, etc...
Collusa es uno de los yacimientos claves para el conocimiento de la prehistoria cántabra. En ella aparecieron a principios de este siglo tres magníficas espadas de la Edad de Bronce, además de ofrecer en una revisión efectuada por miembros del CEAP, año 1984, nuevas perspectivas para dicha estación arqueológica.

La entrada de la cavidad (11X3) da paso a una amplia galeria de pavimento caótico recubierto por excrementos de cabra, sirve la cueva de refugio natural para los rebaños de cabras.
La bóveda semicircular, se va estrechando progresivamente, posee una sala de 5X4 hacia su mitad; tambien existen gruesas columnas estalagmíticas. Morfológicamente se trata de una surgencia fósil.

Al fondo se observa una cata de 8X5X0,30 mts. donde presumíblemente aparecieron las espadas.

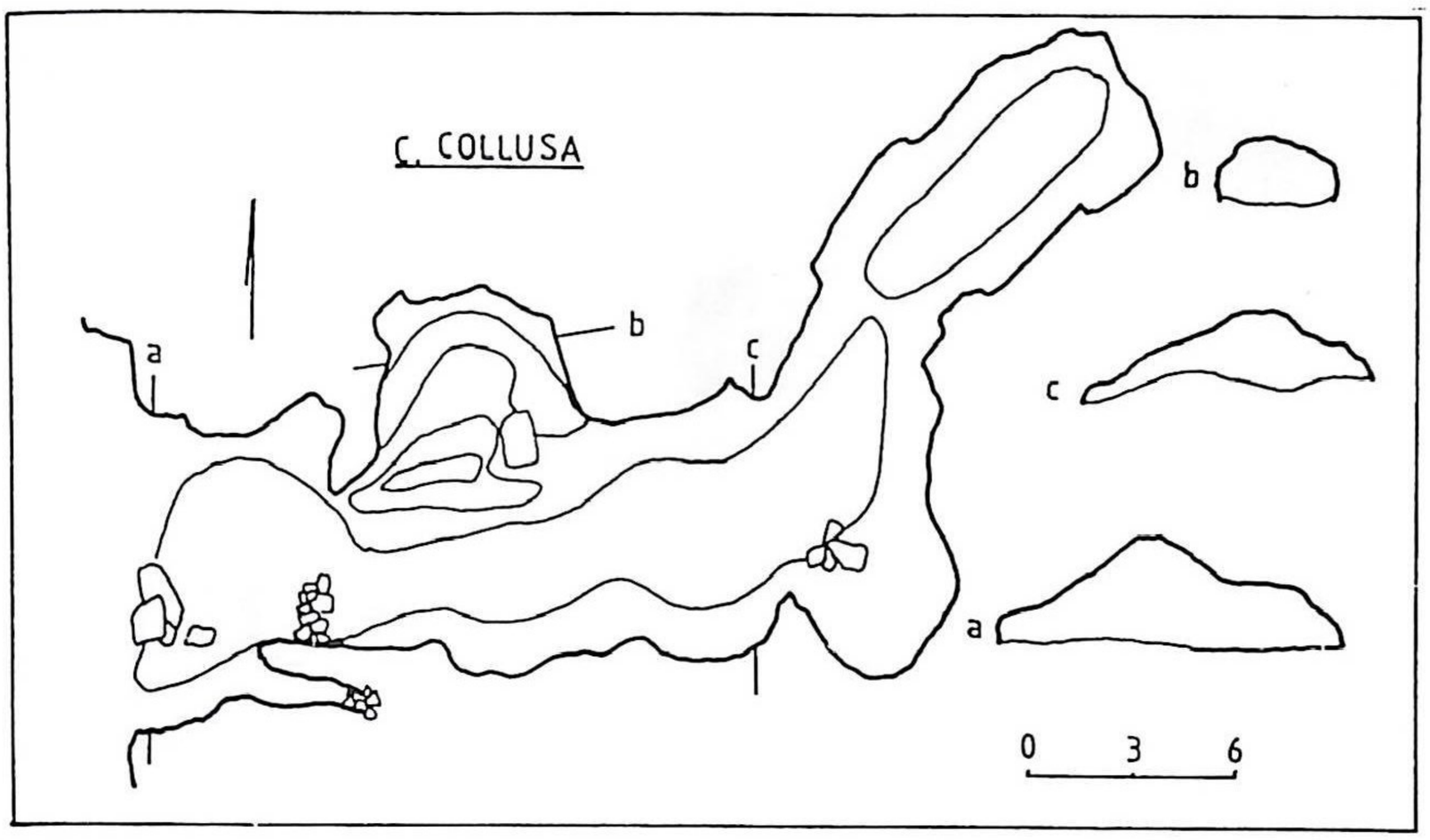

Materiales arqueológicos de la Cueva Llusa o Collusa

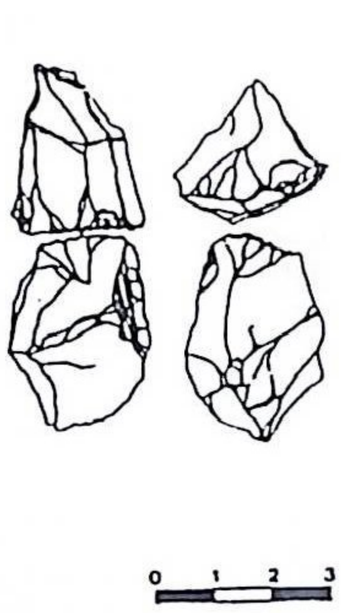

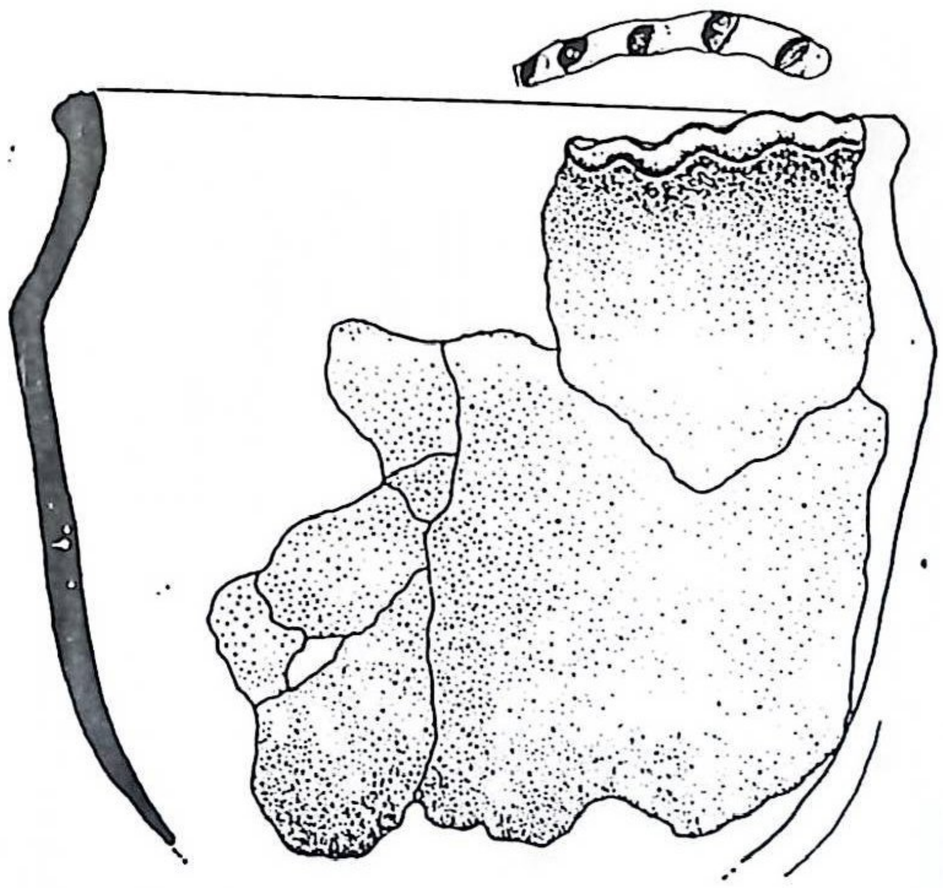

TORCA DE HAZA CIEGA

Su entrada es fácilmente identificable desde Ogarrio, encontrándose ubicada en la ladera SW de Loma de la Espina, entre el bosque y la cresta, a 480 metros de altitud. Su boca de grandes dimensiones está oculta por varias encinas (10X8).
Se trata de un pozo cilíndrico de veinticuatro metros y medio, el cual conserva sus dimensiones desde la boca hasta el fondo.
A veinticinco metros de profundidad una rampa conduce a otro pocete de dos metros y medio, punto final de la cavidad.

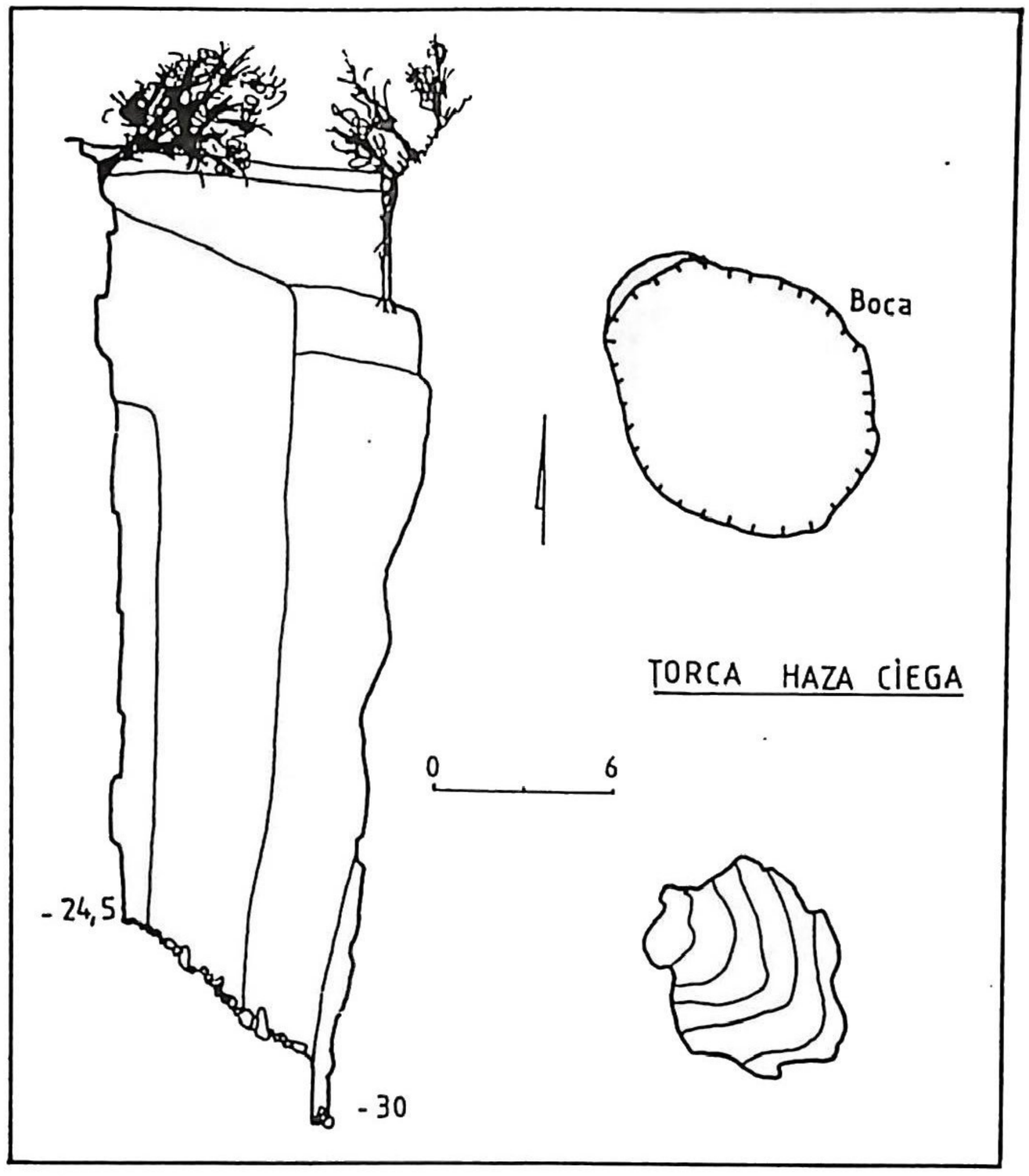

TORCA DE HAZA CIEGA-2

Cavidad sin explorar, situada entre el Hoyo Redondo (HR-7) y Haza Ciega, a unos doscientos metros de esta última y unos veinte por encima de ella.
De boca dificil de localizar (entre varias acanaladuras calizas) parece presentar un primer pozo de treinta o cuarenta metros.

EL HOYO REDONDO

El Hoyo Redondo, situado al norte de Ogarrio junto al camino de San Miguel de Aras, es una macrodolina de casi cien metros de profundidad.

Durante la primera visita al mismo se localizaron una serie de cavidades a las que se designó con las siglas HR; estas cavidades, algunas fuera del propio Hoyo, a pesar de estar junto a un gran fenómeno del medio exocárstico no presentaron grandes desarrollos, si bien algunas aún estan pendientes de revisar o explorar.

HR-0 (Cueva)

Se encuentra dentro de Hoyo Redondo, se trata de una pequeña cueva a la cual se pasa tumbado por encima de algunos derrumbes. A los pocos metros termina en un paso impenetrable.

HR-1

Cercana a la anterior, comienza con un estrecho conducto, este desciende unos pocos metros para continuar entre diversas galerias pequeñas. Cavidad en exploración.

HR-2

Pequeña sima de 7 metros situada en el borde de salida del Hoyo hacia el collado de los caminos. La boca se encontraba tapada con ramas.

HR-3

Cavidad sin explorar, sondeado un primer pozo de unos quince o veinte metros con repisa intermedia.

HR-4

Situada dentro de una dolina del bosquete que bordea el Hoyo Redondo por la parte Sur. Se trata de una amplia diaclasa a la que se accede por un P.16. Una vez en el fondo existen a cada lado de la galeria dos escarpes en los cuales fue necesario el uso de Spits. Uno, de ocho metros de altura conduce a un pozo de 13 metros, éste marca el final más profundo de la cavidad a -25; el otro escarpe de 7 metros, una vez superado, nos lleva a la cabecera de un pozo de once metros, que una vez descendido no presenta continuidad.

HR-5

Situada muy cerca de la anterior, saliendo de la dolina y entre dos grandes garmas afiladas. Amplio pozo, sondeado unos 20 metrs. sin ningún tipo de obstaculos.
Cavidad sin explorar.

HR-6

Ubicada en el borde SE de Hoyo Redondo. Boca de entrada de 4X3, semioculta por unos arbustos. La entrada da paso a una vertical de 33 metros, la cual se ensancha progresivamente hacia su base. Tras el descenso en "volado" se toca fondo en un cono de derrubios. La continuación, bajo dicho cono, es una galeria de bajo techo (1,40) jalonada por múltiples formaciones y la cual se va

haciendo más alta conforme llega al final, despues de 37 metros de recorrido.
Tambien cabe destacar la presencia de numerosas charcas de goteo.

Ficha Tecnica: Dos spit próximos a la boca, un Spit a -3.

HR-7

Cavidad fácilmente distinguible , mancha negra en prado sobre el Hoyo (lado SE).
La boca vallada con unos alambres y estacas, es una sala inclinada, ésta concluye a los diez metros de profundidad.

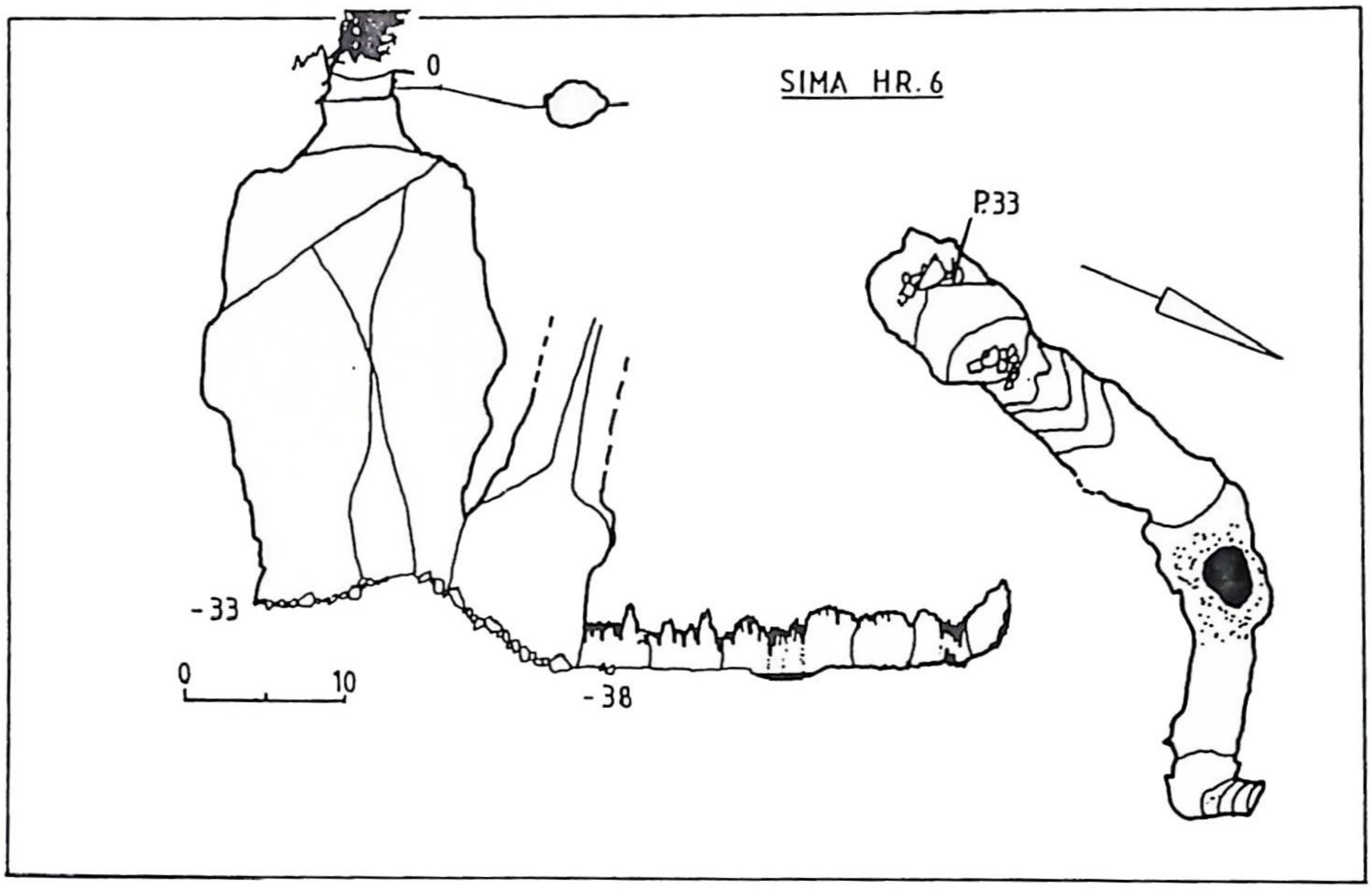



Un espeleólogo es ayudado por la garrota de un compañero en HR-2.

Torca HR.1



Gr.1

LBT

AEC. LOBETUM

Torca HR.4

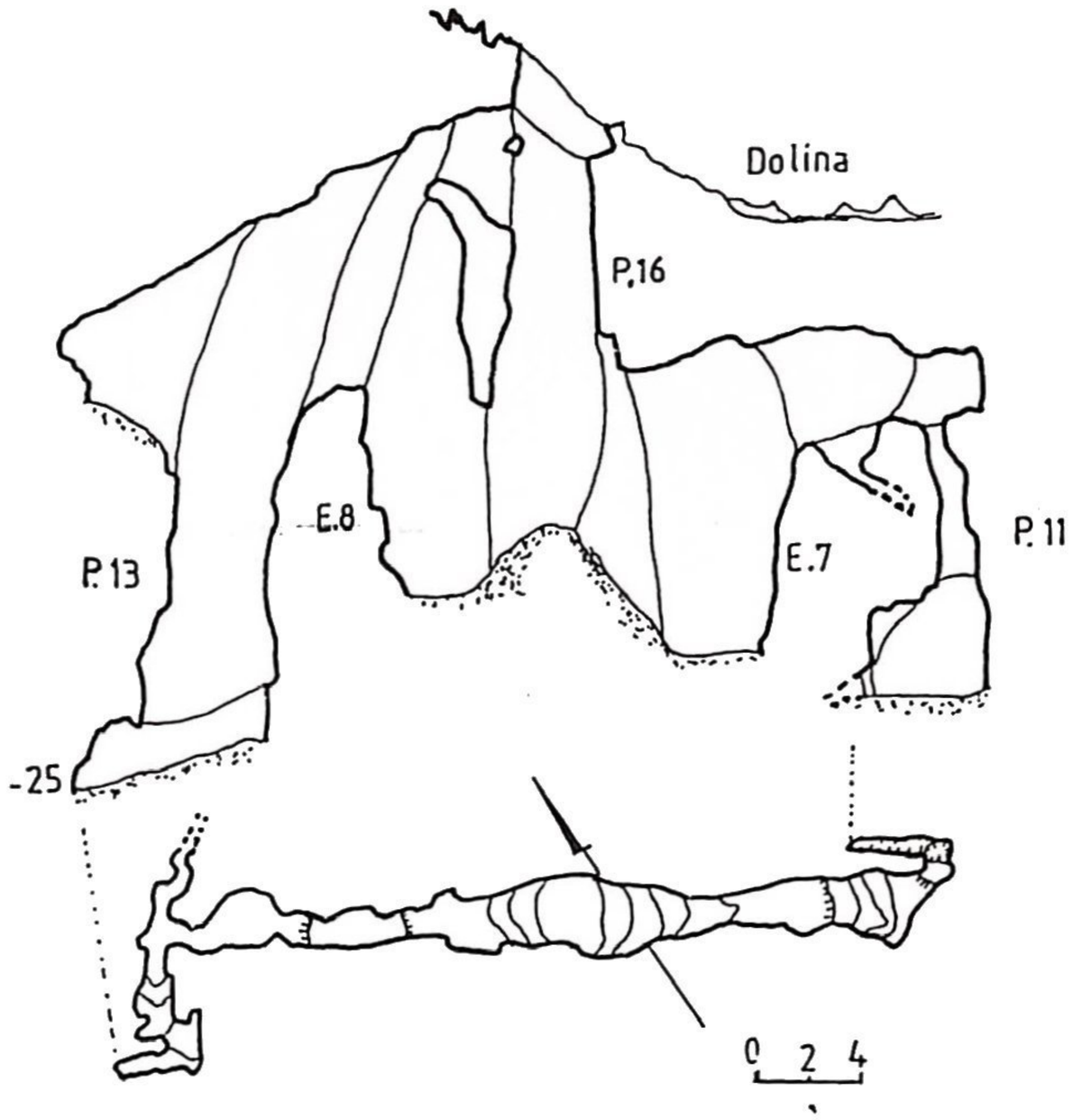

LBT-94

Torça HR.7

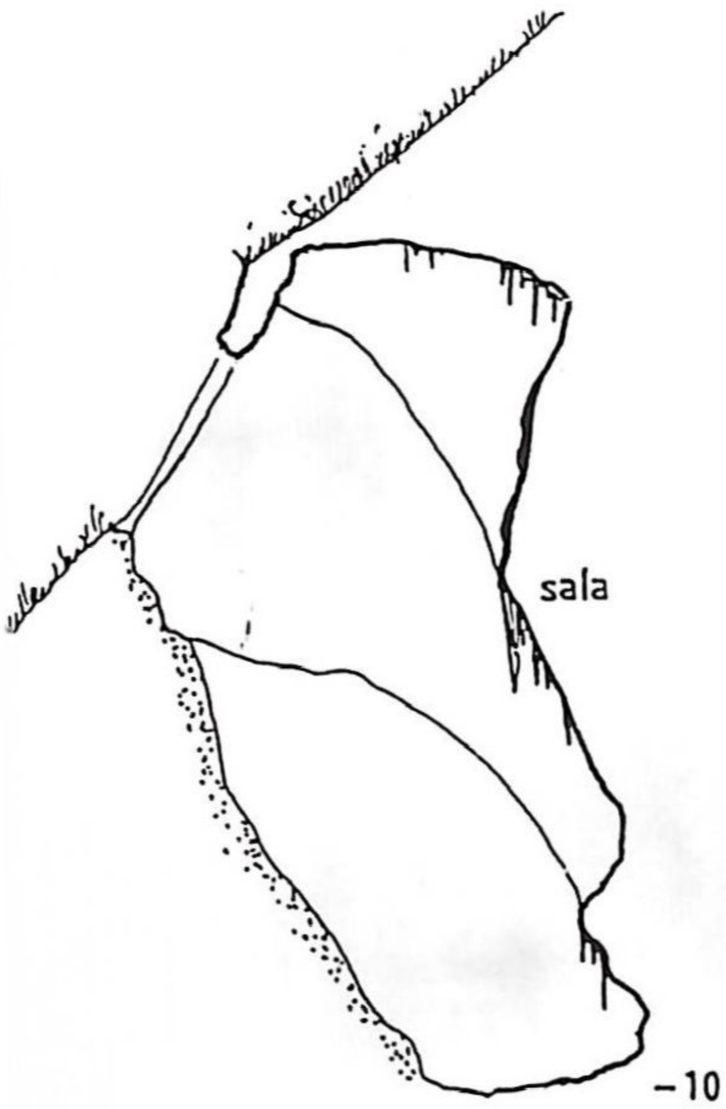

BT

Torca HR.2

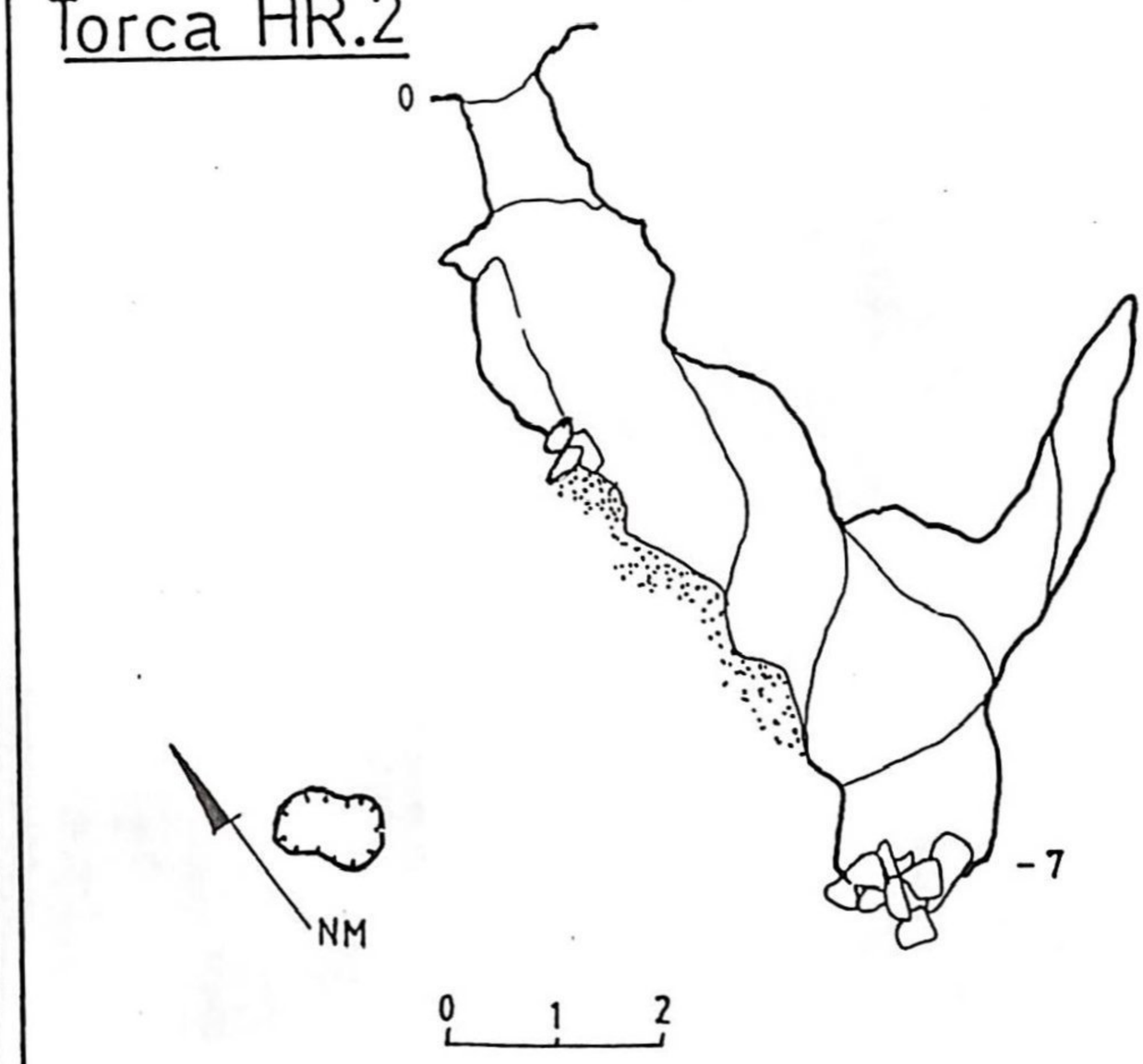

LBT 94

OGARRIO - CANTABRIA

LA CUEVA O PRADO DE LA CUEVA

Se trata de dos cavidades de corto recorrido situadas junto al camino que conduce desde Ogarrio a San Miguel, éstas se ubican una vez traspasada la última cabaña que antecede al Hoyo Redondo.

La denominada por nosotros "La Cueva" sirve de refugio a las vacas, las cuales han generado un buen barrizal en toda la sala de entrada. La boca de ésta tiene unas grandes piedras del suelo al techo, originadas por un desplome. En su parte final una torca de 9 metros de profundidad conecta con el techo de la sala.
Tambien existe otra pequeña cavidad, cercana a la citada anteriormente y dificil de localizar. Tratándose de una pequeña sala 5X5 con una formación en su parte central.

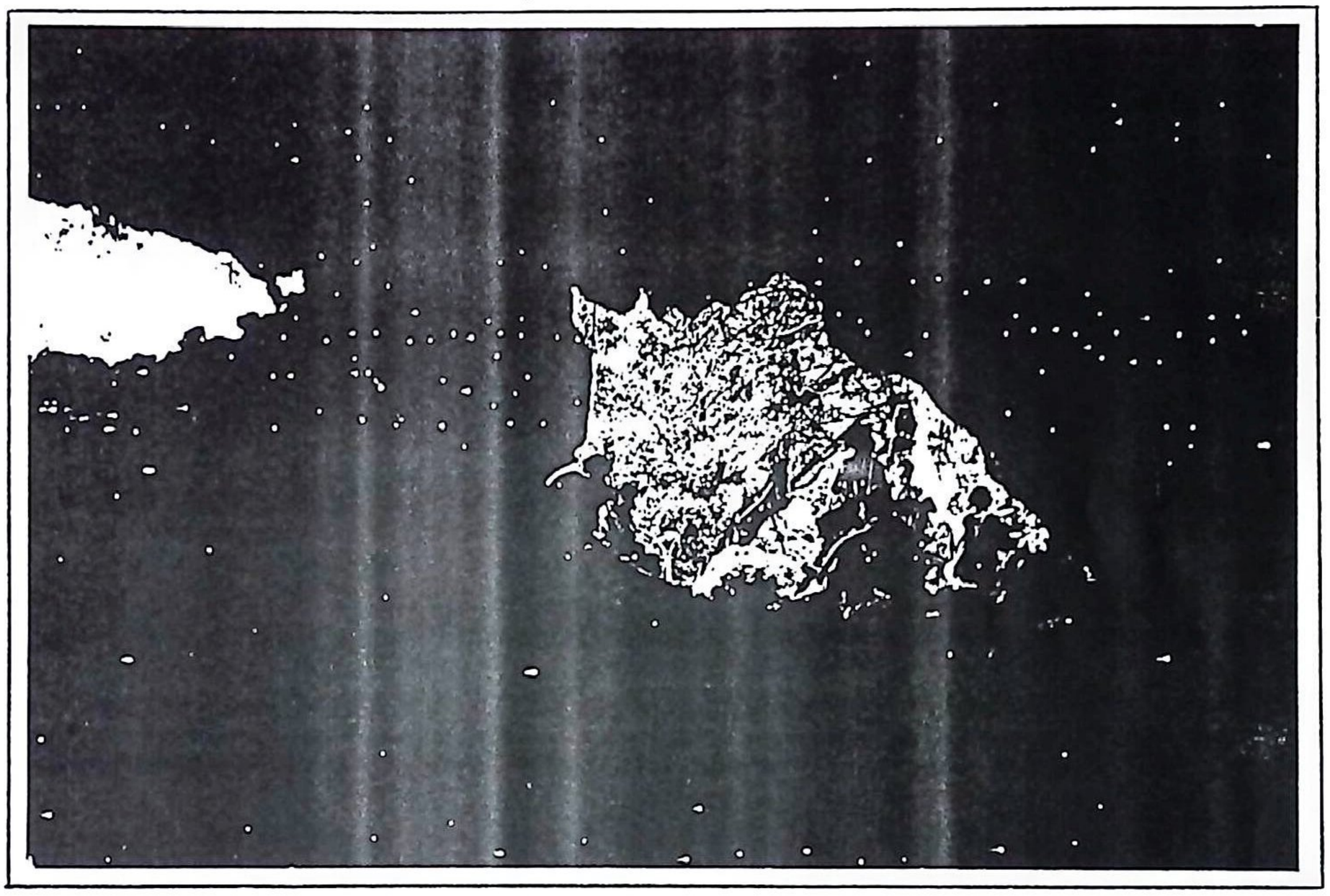

Amplia doca de La Cueva

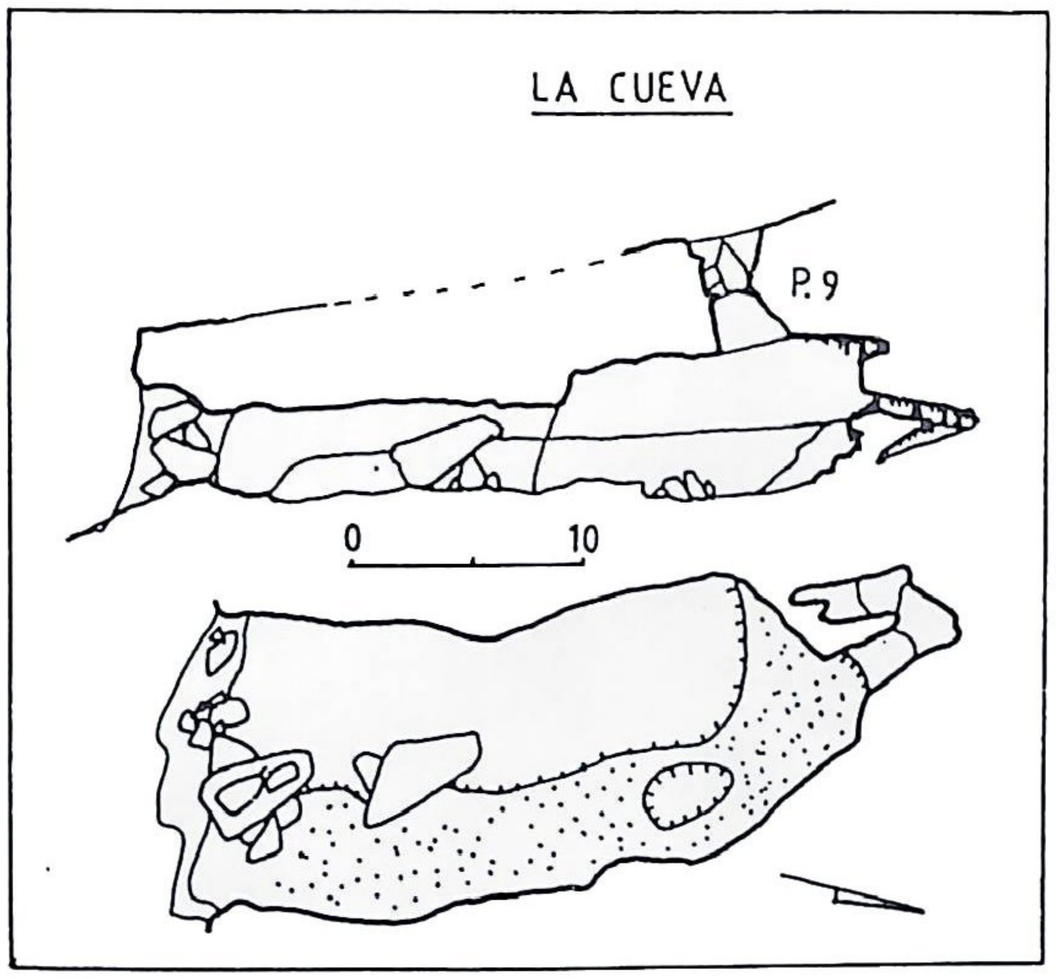

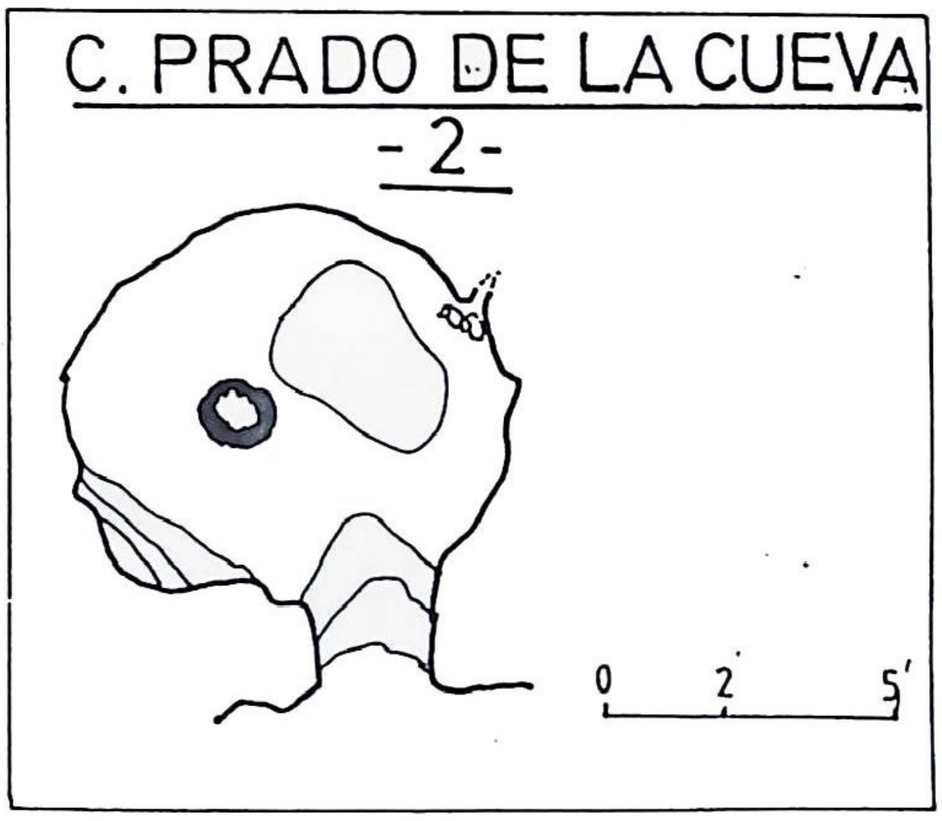

SISTEMA DEL MAZO

En los años 93/94 cerca de 2.000 mtrs. de galerias han sido explorados bajo el cerro Mazo de Ogarrio. Este promontorio calizo es atravesado por el rio de Los Cubillos habiéndo dejado en el interior niveles fósiles muy concreccionados y de dificil exploración; las últimas incursiones han permitido unir nuevas cavidades y trazar ya, con seguridad, el camino - que sigue el rio subterráneo.

Junto a la impenetrable Surgencia del Rio de los Cubillos, se encuentran cuatro cavidades relacionadas directamente con ésta, dichas cavidades constituyen los rebosaderos del propio rio, - cuando éste no consigue desalojar grandes cantidades de agua. El curso hídrico en cuestión parece tratarse del que circula dentro del Sistema del Humo (aún por comprobar) donde se llevan topografiados cerca de 2.500 mtrs.
Las cuatro surgencias intermitentes se denominan: Cubillos 1,2,3 y Cuvio de Lolo, si bien esta última a pesar de exhalar aire no parece ya evacuar nada de agua. Los cubillos, todos de reducidas dimensiones, pronto terminan sifonándose de formas impenetrables.

El rio discurre entre dos prados para , a pocos metros de su nacimiento, introducirse por un sumidero tambien impenetrable - llamado "La Cagulía". En dicho lugar se forma una laguna tras grandes temporales, ya que este orificio no puede tampoco tragar tanta agua.
Tras andar un espacio de 200 metros se encuentra la boca de la Cueva del Chopo. Esta cavidad conduce directamente al rio subterráneo de Los Cubillos despues de 40 metros por una galeria muy erosionada por el agua; cabe decir que se encuentra poblada de vidrios debido a las botellas que la fuerza del agua a roto contra las paredes (provienen de pequeños vertederos). El rio subterráneo circula por el fondo de una pequeña sala a la cual se baja fácilmente y desde donde podemos remontarlo algunos mtrs Para continuar se deben buscar unos pasos superiores y pronto se llega a uno de los mejores lugares de la cavidad, la sala "Brindemos por Cuba, Chico.." lugar donde el rio se estanca en un lago sifonante (Dirección Mazo-2) y una galeria resbaladiza sube hacia un paso muy estrecho "El Guiller". El paso se forzó el año pasado para continuar una decena de metros y alcanzar un cono de cantos y arcilla. Al mismo tiempo se descendió el pozo final de la Cueva del Mazo pudiéndose comunicar por medio de sonidos - . ambas cavidades, si bien no se destapó el metro excaso que separaba a los espeleologos.
Si bordeamos, por el camino, el valle desde la entrada de Chopo, la siguiente cavidad está junto a las casas de Ogarrio, a 15 m. sobre la senda. La cueva del Mazo, ya mencionada anteriormente, fue explorada en el año 92, sólo despues de reconocer el rio en C.Chopo pensamos en la certera unión con aquella. La pequeña entrada pronto conduce a un corredor de 2X3, al final se encuentran los restos podridos de un baul y más adelante se avanza por un lugar donde todas las formaciones han sido mutiladas por los visitantes. Tras un cómodo trecho se alcanza a ras del suelo una pequeña ventana y al otro lado un balcón sobre una bonita sala (P.9) donde hace falta algo de material para descender por una gran colada. Esta colada finaliza en un punto abarrotado de formaciones rotas (arrojadas por la ventana) las cuales han taponado la continuación hacia el rio en la Cueva del Chopo.

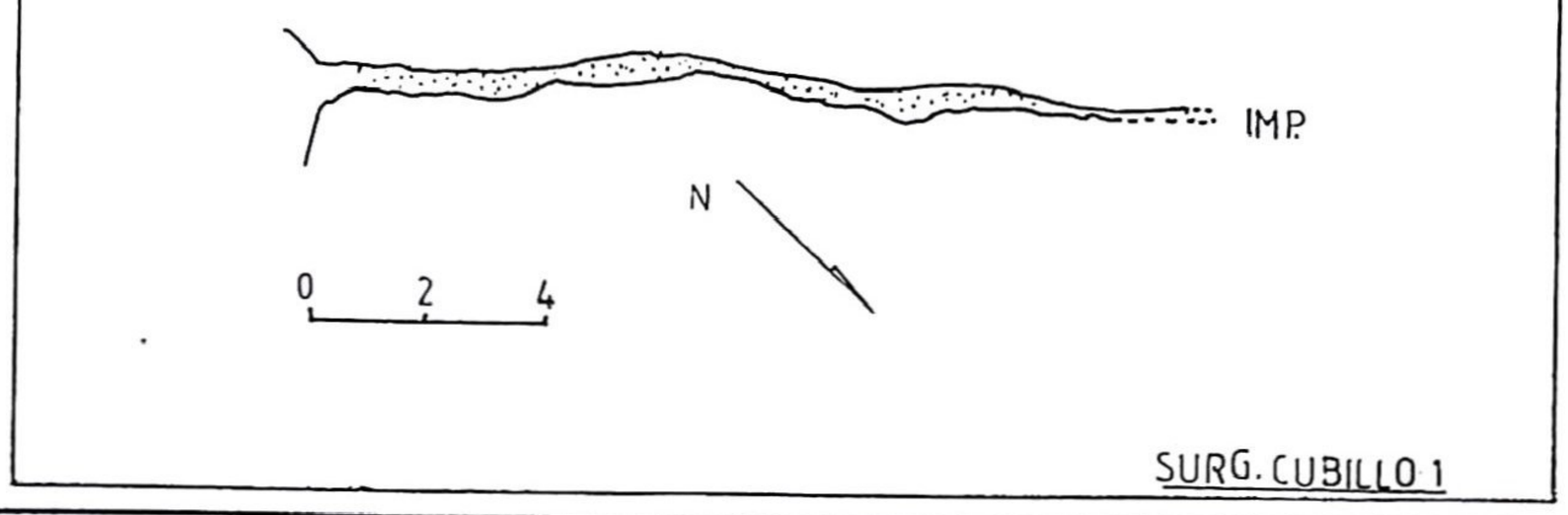

SURG. CUBILLO 1



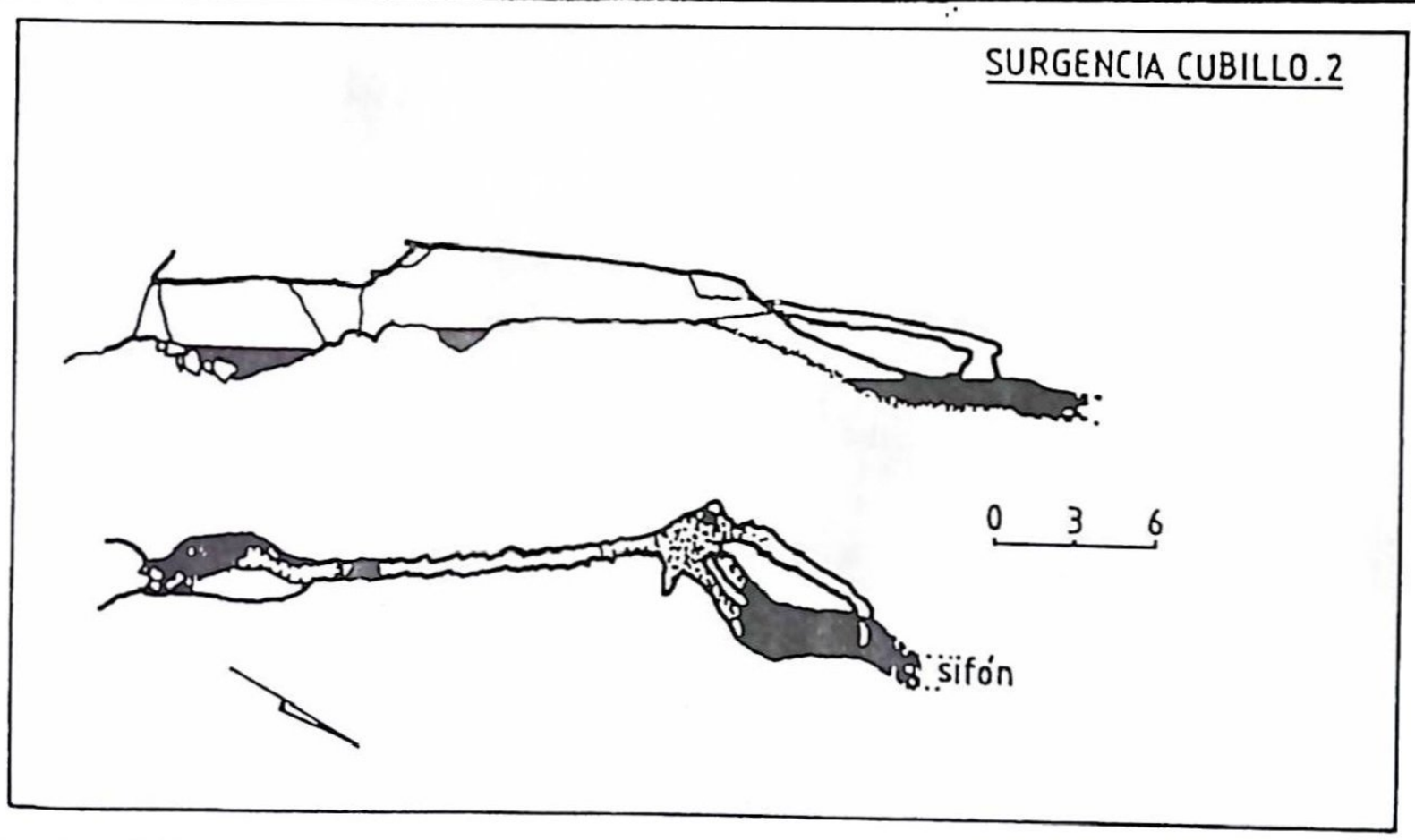

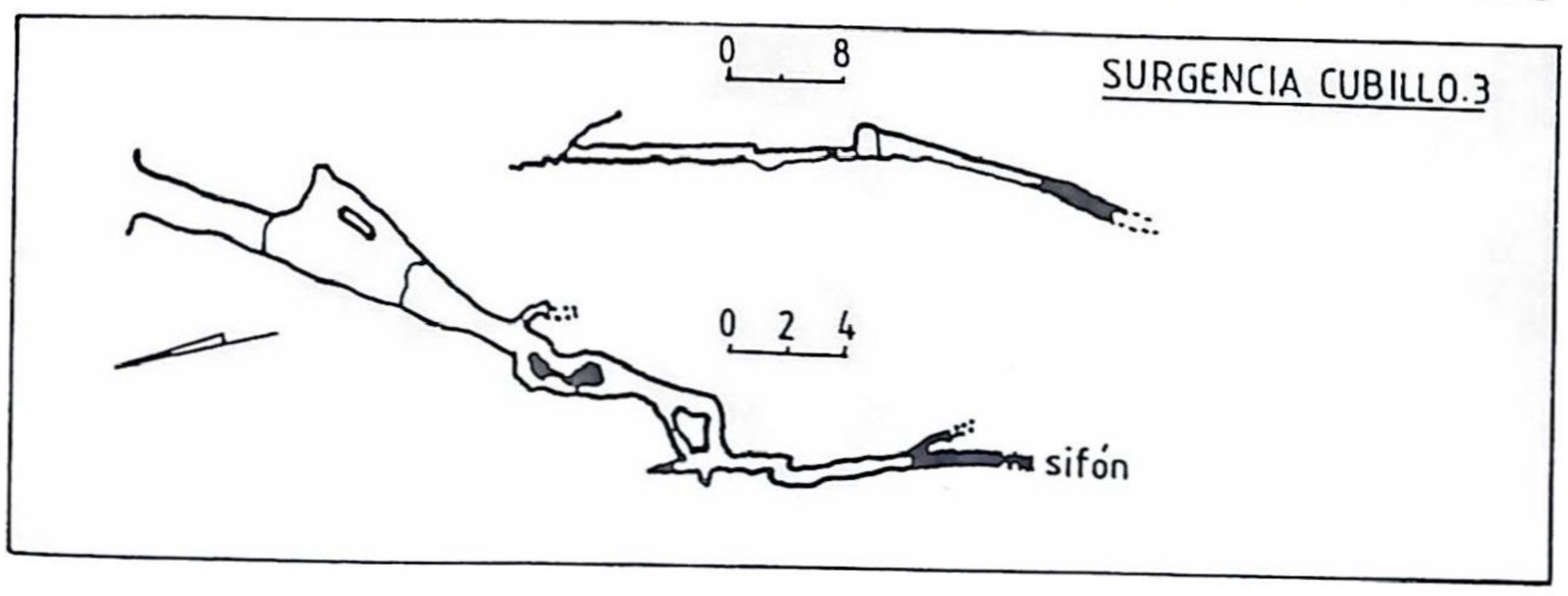

Si continuamos la senda , por detras del muro de una casa, pronto se llega a una pared con un pequeño boquete redondo, es Mazo-2. Desconsiderada esta cavidad en un principio, por lo reducido de sus dimensiones, sería en 1993 cuando nos sorprendiera con el hallazgo nuevamente del rio de los Cubillos (perdido en C.Chopo) y unas galerias muy concreccionadas; tambien se dejo algo para explorar en 1994 , año en el que alcanzamos un sifón poco atrayente.

Es necesario colocar alguna cuerda en el pozo de entrada, P6, ya que aunque se destrepa bien cayendo sobre una rampa de basura y huesos, la subida se puede transformar en algo peligroso.
Bajo la rampa mencionada ya se oye el rio correr y pronto se llega a un cruce de cómodas dimensiones (nivel semiactivo). Rio arriba se accede primero a "Casa Chiki" sala con unos gours magníficos y desde donde se oye tambien el rio bajar de C.Chopo por un amplio laminador impenetrable. Desde aquí varios caminos conducen a la zona activa, la cual en su primera parte presenta huellas de gran actividad hídrica con cantos muy lavados y paredes super lisas (color negro) "Meandro Negro" para despues, y ya en las partes más alejadas, tener la sección totalmente cubierta de barro y materiales vegetales.
Volviendo y siguiendo la corriente (Rio Abajo) se accede a un lago de profundidad apreciable por el que penetran los rayos del ¿sol?.
El lago se sifona para conectar con la Cueva del Coverón de Ogarrio (bajo una casa), la cavidad actua de rebosadero en épocas de crecida (Trop-Plein).
Bajo la rampa de entrada se encuentra una zona poblada de bloques y donde pronto debemos destrepar varios metros hasta una sala muy concreccionada, la sala es el comienzo de un laberinto de pasos bastante complicados debido a los bloques y las formaciones tras el cual se consigue entrar en"La Carcel" un sitio donde la columnas blancas interrumpen continuamente el avance. Más allá un pozo debió de ser desobtruido ante la incapacidad de poder salir de él "El Trabao", bajo este paso el rio se sifonaba en un sitio impenetrable.

Junto a Mazo-2 se encuentra Mazo-3. Cavidad relaccionada con la anterior pero que se encuentra tapada, animales y basuras, a excasos -- metros de la entrada.

Un poco más adelante y continuando por la senda se llega a Mazo-4 cueva que termina a los pocos metros en un laminador forzado.

No muy lejos de Mazo-4 se localizó Mazo-5, esta boca vuelve a expulsar el Rio de los Cubillos al exterior para dirigirse al Asón.

Junto a Mazo-5 la Cueva de Campuvijo, explorada en el 92, tiene un desarrollo de 925 metros.

CAVIDADES:

		Metros de Longitud
1.-	SURGENCIA CUBILLOS -3 :	37.-
2.-	" " -2 :	40.-
3.-	" " -1 :	15.-
4.-	CUVIO DE LOLO :	45.-
5.-	SURGENCIA (Nacimiento) : imp.	0.-
6.-	SUMIDERO DE CAGULÍA : imp.	0.-
7.-	CUEVA DEL CHOPO :	220.-
8.-	CUEVA DEL MAZO :	70.-
9.-	CUEVA DEL MAZO-2 :	400.-
10.-	CUEVA DEL MAZO-3 :	15.-
11.-	CUEVA DEL MAZO-4 :	21.-
12.-	SURGENCIA DEL COVERÓN :	0.-
13.-	CUEVA DEL MAZO-5 (Resurgencia)	0.-
14.-	CUEVAS DEL CAMPUVIJO :	925.-

TOTAL: 1.788 metros

-

CUVÍO DE LOLO

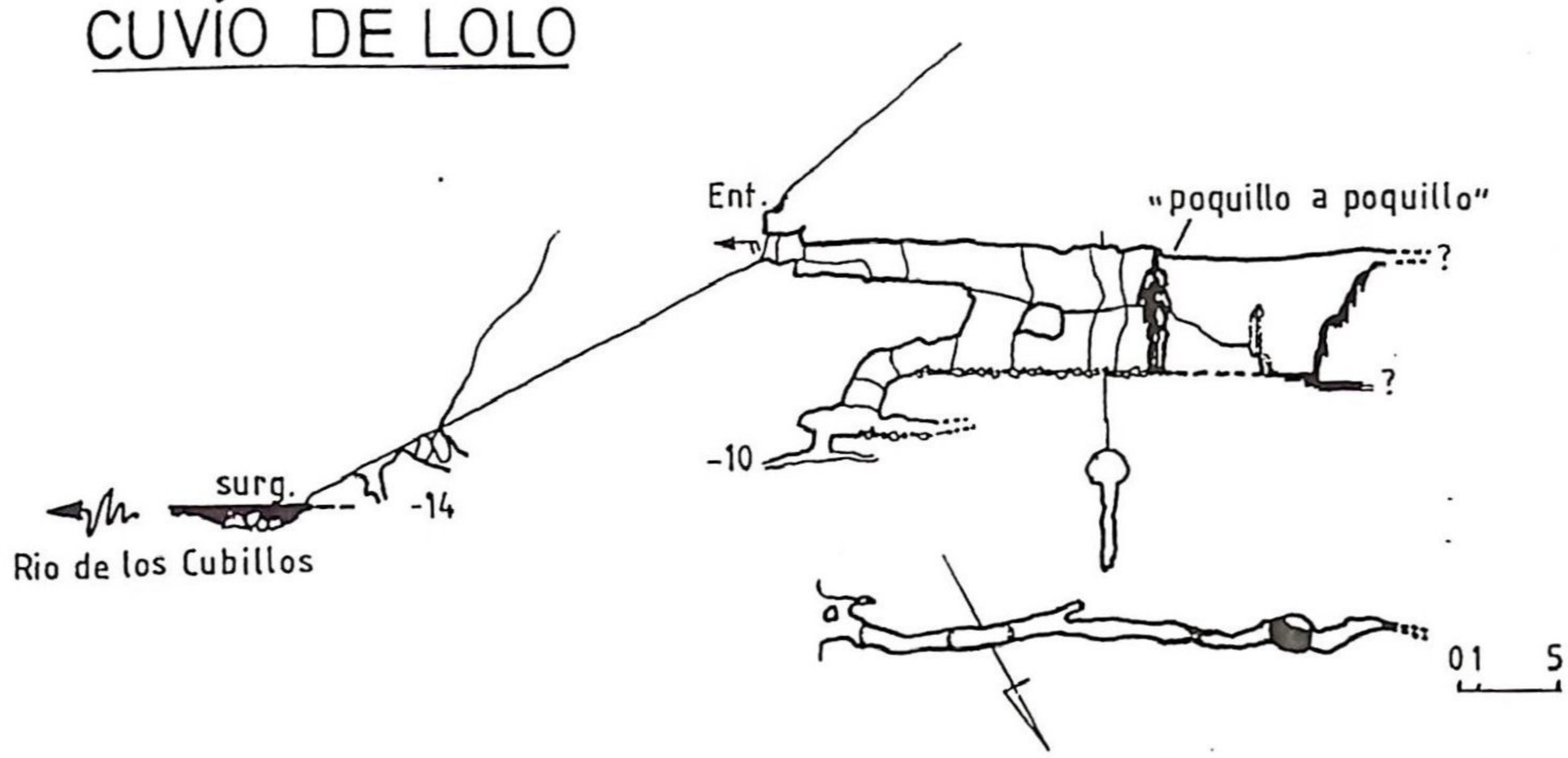



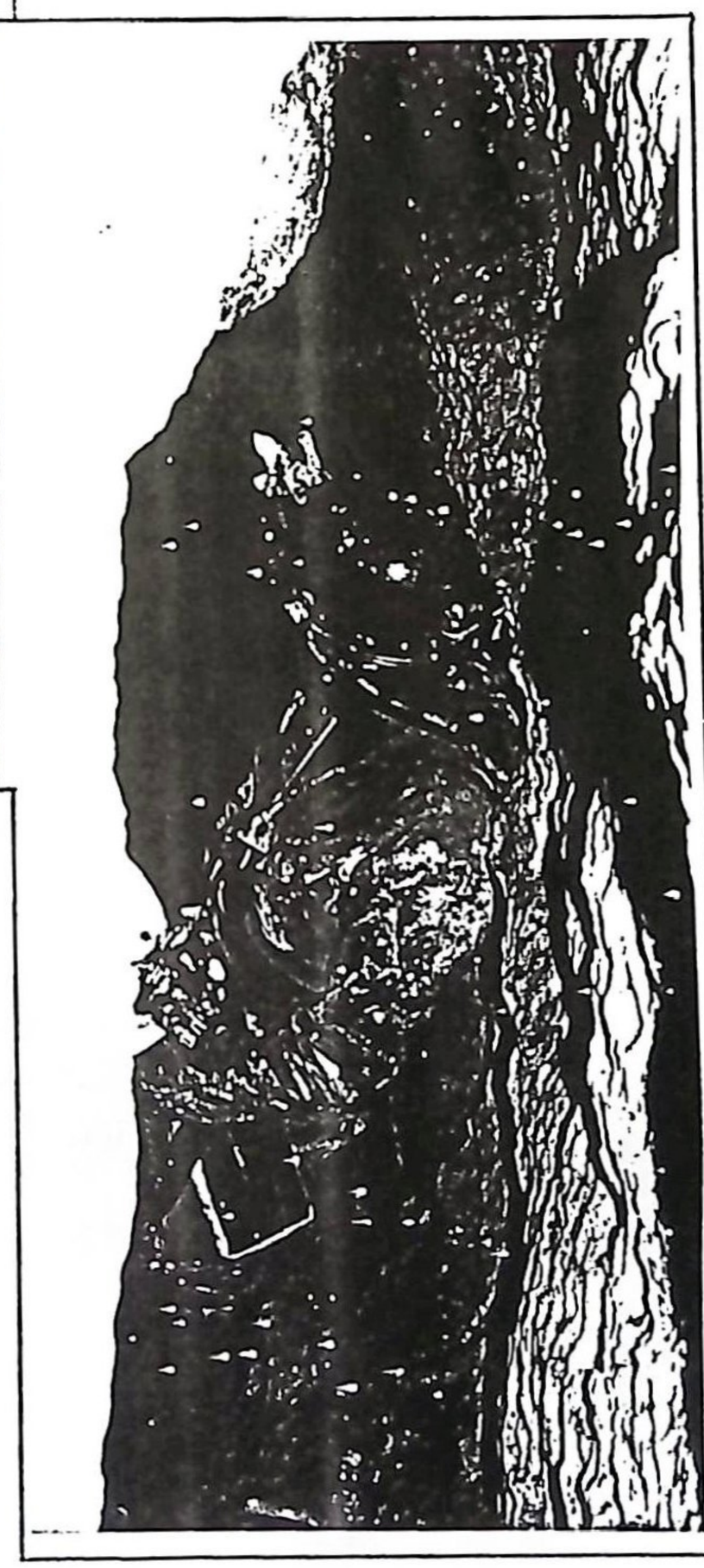

El Cuvio de Lolo tras dos amigos, los cuales segaron las zarzas que tapaban la boca. A la derecha el estrecho y fresco meandro de la cavidad.

CONJUNTO CÁRSTICO DEL MAZO

0 10 50 m.

LBT. 94

RÍO DE LOS CUBILLOS

SURGENCIAS

Rio

C. de N. 20 m.

ZONA DE CRECIDAS

CERRO DEL MAZO

OGARRIO

Rio

SISTEMA DEL MAZO

OGARRIO CANTABRIA

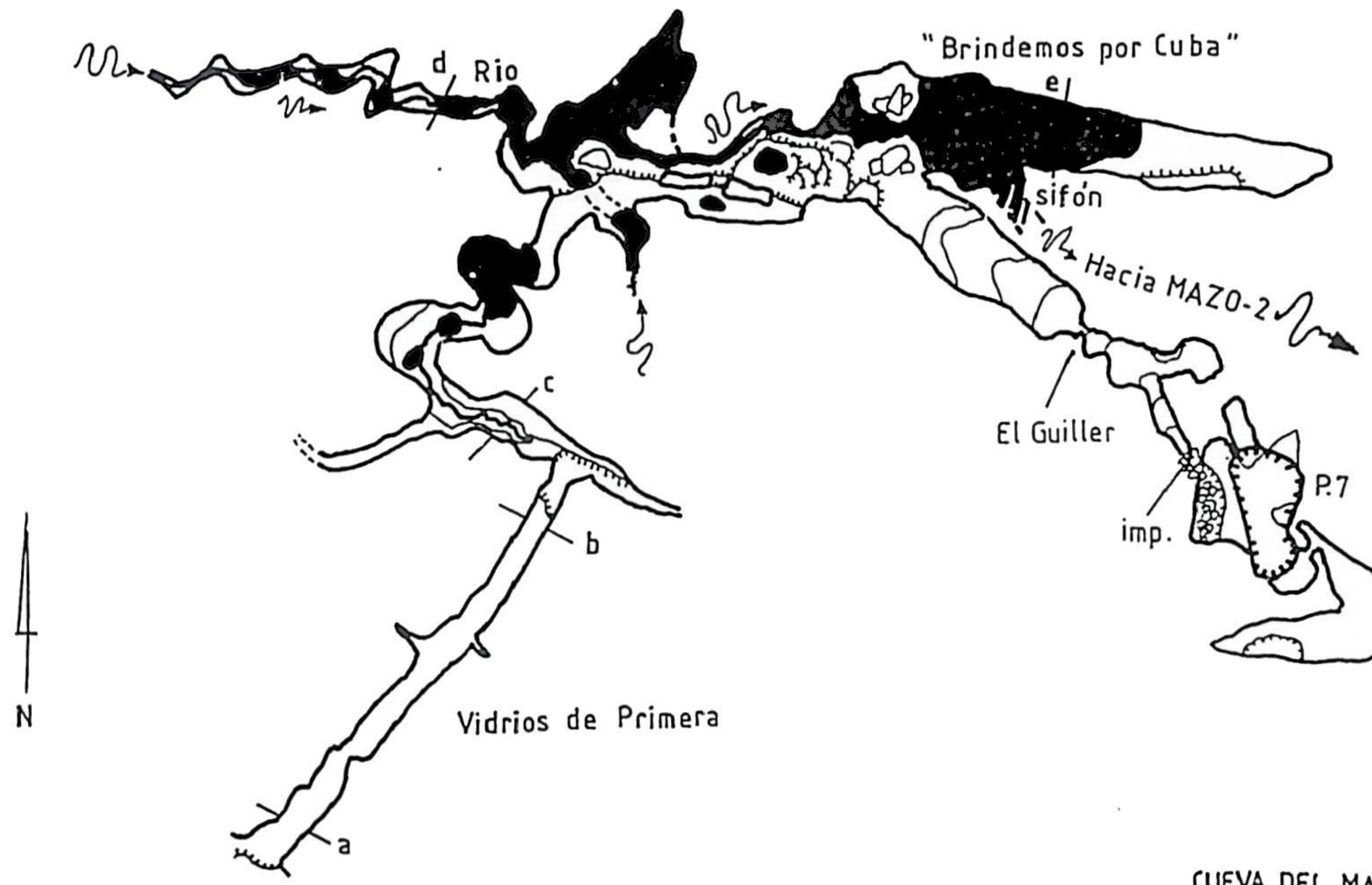



0 5 10m.

LOBETUM-93/94 . CUENCA.

M.L.:290

SISTEMA DEL MAZO

OGARRIO · CANTABRIA

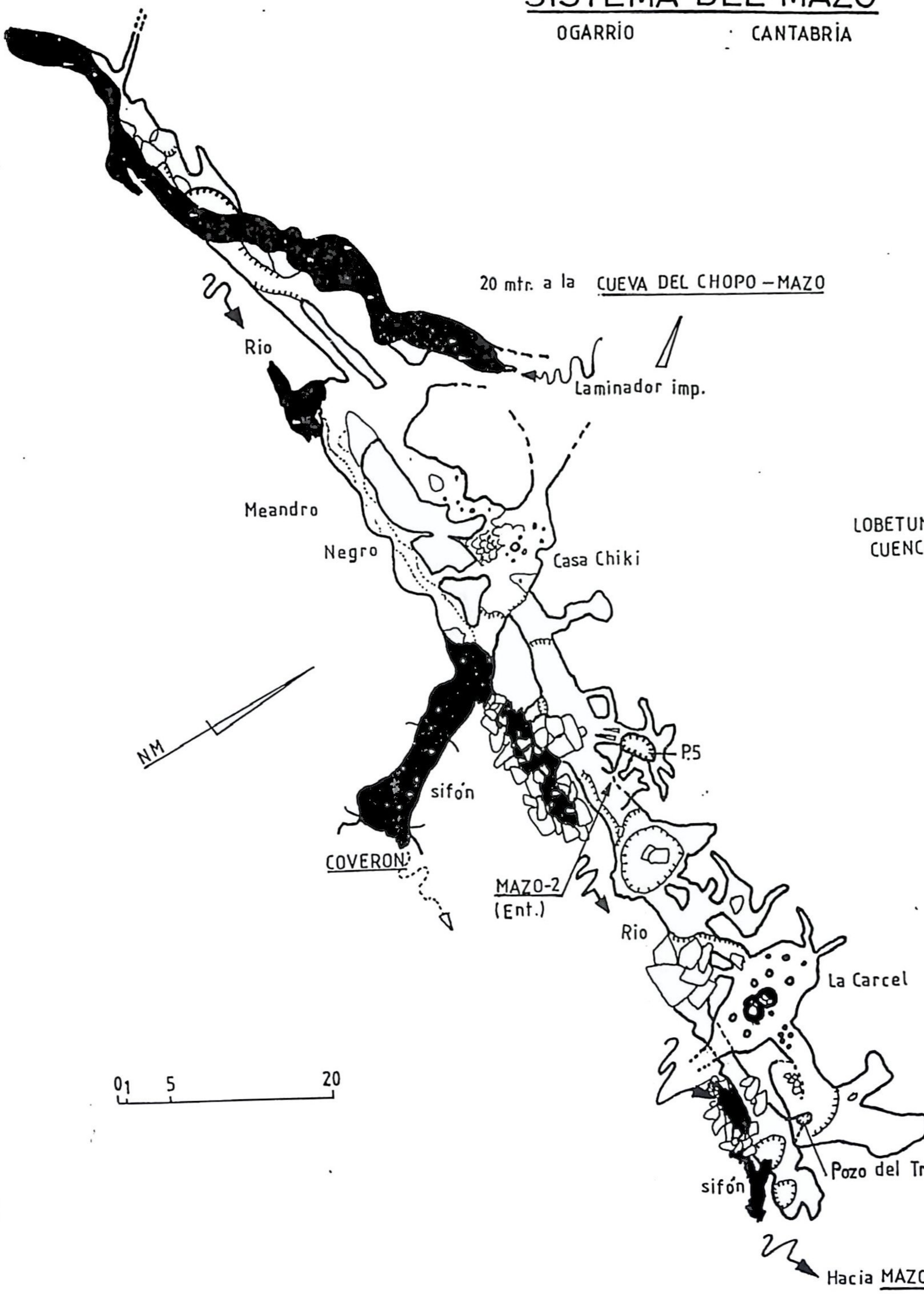

LOBETUM. 93-94
CUENCA

M.L.:400



Surgencia sifonada del Coverón Ogarro.

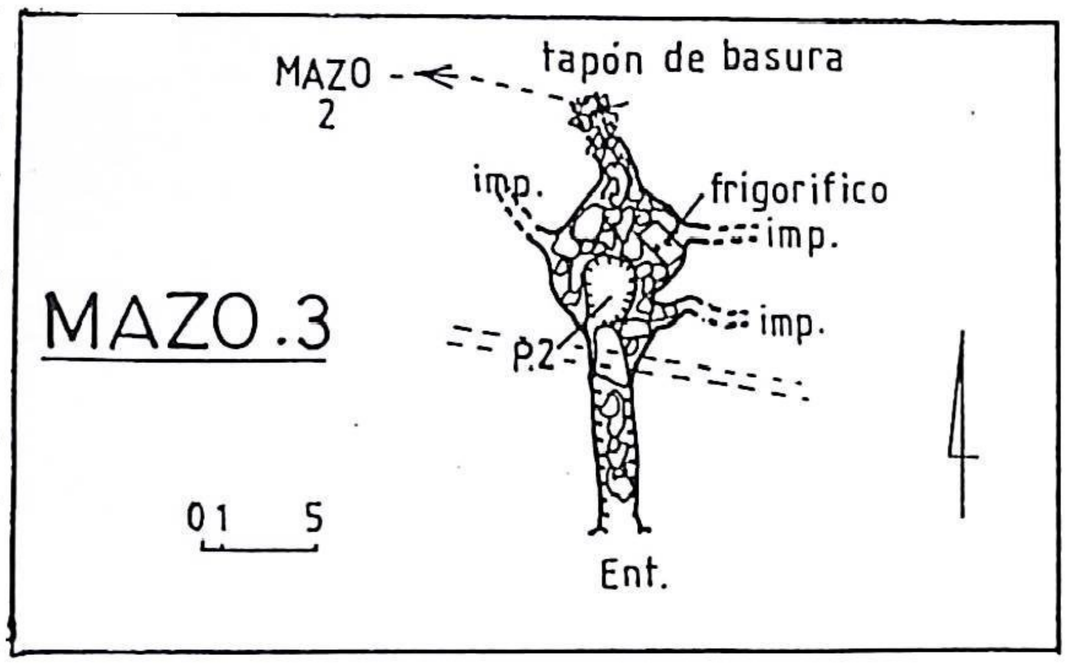

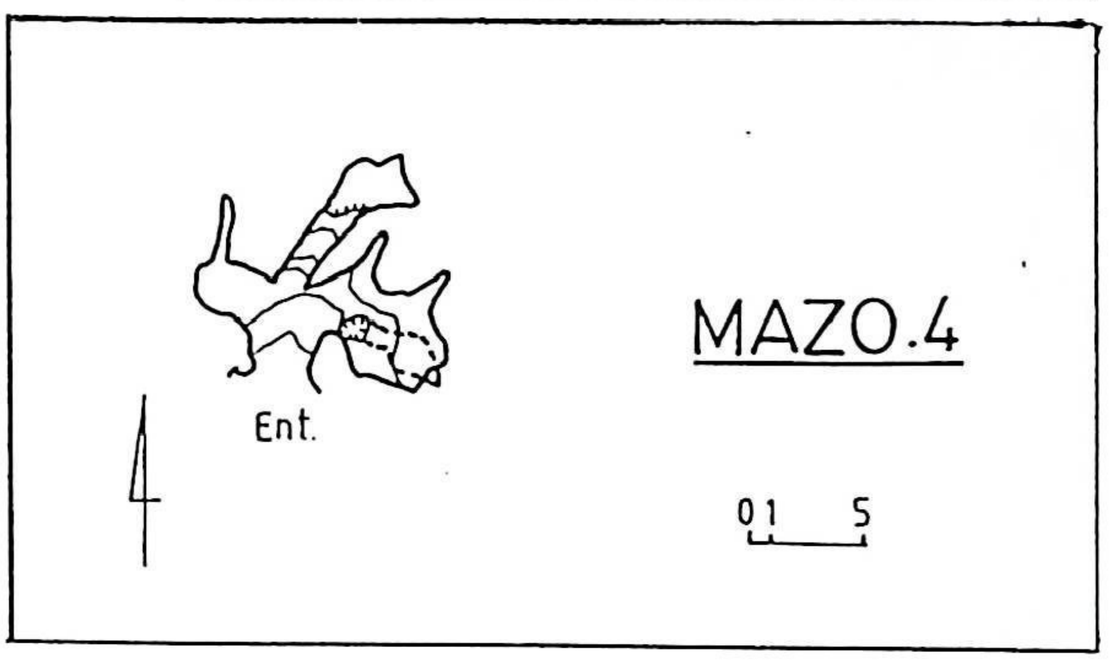



Laminador final en Mazo-4

CUEVA DE CAMPUVIJO

OGARRIO — CANTABRIA

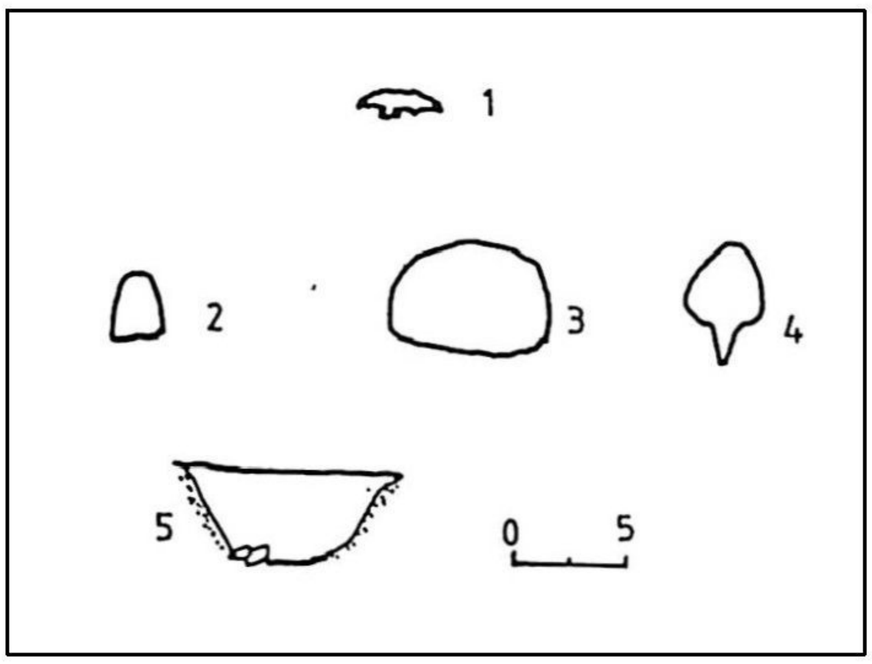

Top.:
E.V.M.

CUEVAS DE CAMPUVIJO

Se encuentran situadas junto a la localidad de Ogarrio, bajo el cerro del Mazo. Un camino conduce desde el pueblo hasta el rio de los Cubillos desde donde se ven cláramente las dos bocas de la cavidad.

La boca más cercana al rio está situada sobre una pequeña sur-- gencia bajo un cantil rocoso y semiocúlta por la vegetación.
La cavidad al principio tiene un porche amplio pero éste pronto se transforma en varios conductos estrechos por los que el agua baja en época de crecidas. Dichos conductos despues de varias revueltas conectan con un nivel superior por varios puntos, ya que la zona inferior esta ocupada por un lago de aguas sifonantes. El piso superior puede ser utilizado para volver hacia la salida, más cómodo despues de hacer oposición en varios lugares nos lleva a un P.5 donde tampoco hace falta material.Desde aquí se alcanza la salida otra vez. Existe en la parte final del piso superior una galeria con derrumbamientos y un paso en chimenea que sale a otro pequeño meandro, este termina en un laguito sifonado muy cerca de la otra cavidad de Campuvijo.
La boca superior, distante de la primera unas decenas de metros, comienza con una galería baja que desemboca en una sala con cierta pendiente, la continuación está de frente. Por una galería con barro se alcanza un paso abierto en una colada "To looking For? el paso,una vez superado la galeria se va agrandando hasta permitirnos ir de pie llegando así a un cruce donde existe una especie de tabique con un agujero en forma de Cerradura.
Amplios conductos fósiles han sido formados por el agua, la cual ahora circula con mas frecuencia en niveles inferiores.
La galería comienza un ascenso el cual se transforma en rampa escalonada, llegando a cerrarse en una zona muy barrosa.
Si desde la Cerradura continuamos hacia abajo, la galería gira totalmente para ir atravesándose zonas con diaclasas; una de ellas tuvo que ser escalada para luego no presentar ninguna continuación. En esta zona se aprecia una actividad hídrica mayor.
La galería se cierra en un punto impenetrable por donde se cuela el agua y es preciso buscar un paso elevado (Gatera) que una vez atravesada nos situará del otro lado, donde la cavidad cambia de modo singular. Existen a partir de aquí dos caminos a segguir nuevamente, uno es rio arriba por un gran corredor por donde el agua ha erosionado marmitas y acumulado depósitos de arcilla, llegando a tener el conducto forzado 4X8, hasta un sifón donde las paredes y suelos se hallan recubiertas de barro.
La otra galería constituye la salida de aguas y así por unos estrechos meandros, que al final se hacen impenetrables, éstas llegan a los niveles inferiores situados en la primera cavidad descrita.

CUEVA DEL RISCO

Cavidad situada junto a la población de Ogarrio, muy oculta por el bosque y sobre los Cubillos, bajo el cerro Cagiga Redonda.
Se trata de una surgencia fósil de reducidas dimensiones, aunque no incómoda.
La reducida entrada en forma de tubo de presión da paso a un meandro de paredes lisas donde existen numerosas arañas, el mismo pronto se hace más cómodo al elevarse el techo; tras varias curvas la galeria se vuelve más baja para dividirse en dos, la de la derecha pronto concluye taponada de arcillas y otros depósitos mientras que la de la izquierda tras un corto trecho arrastras llega a un tapón estalagmítico del que sale una corriente de aire. Este puede ser desobstruible.



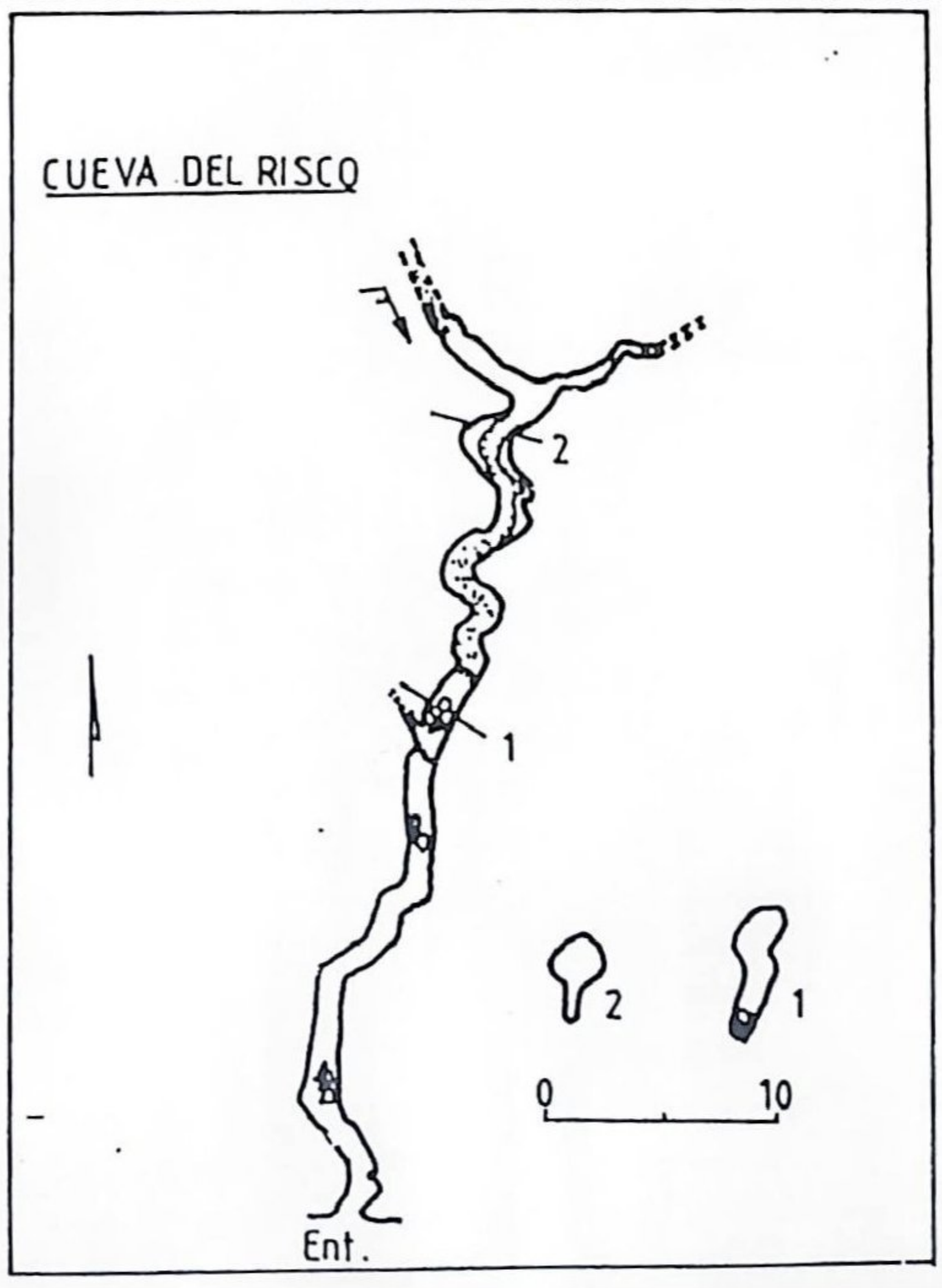

CUEVA DEL HUYO

El Hoyo del Huyo se encuentra situado muy cerca de Ogarrio, sobre el nacimiento del rio de los Cubillos y queda junto al camino de San Miguel de Aras.

Sobre dicho Hoyo, es una gran dolina, existe una gran cantidad de zarzales y espinos, entre éstos y ocultada por la vegetación se encuentra la boca principal de la cavidad.

La cueva se ha desarrollado gracias al cruce de varias diclasas, el proceso de relleno está muy acentuado, presentando numerosas formaciones; la galeria principal es de medianas proporciones, llegando a tener en algun tramo hasta diez metros de altura.
Otra de las galerias, a la que se accede por un trecho reducido, condùce a un resalte de cinco metros bajo el cual concluye en otra bonita sala.
La parte final de la cavidad conduce nuevamente al exterior por una nueva entrada en forma de chimenea-rampa. La gran abundancia de espinos nos hizo desistir de salir por ella.





Abriendo camino en el bosque para acceder a una cavidad.

TORCA SARRAMIANA

OGARRIO CANTABRIA

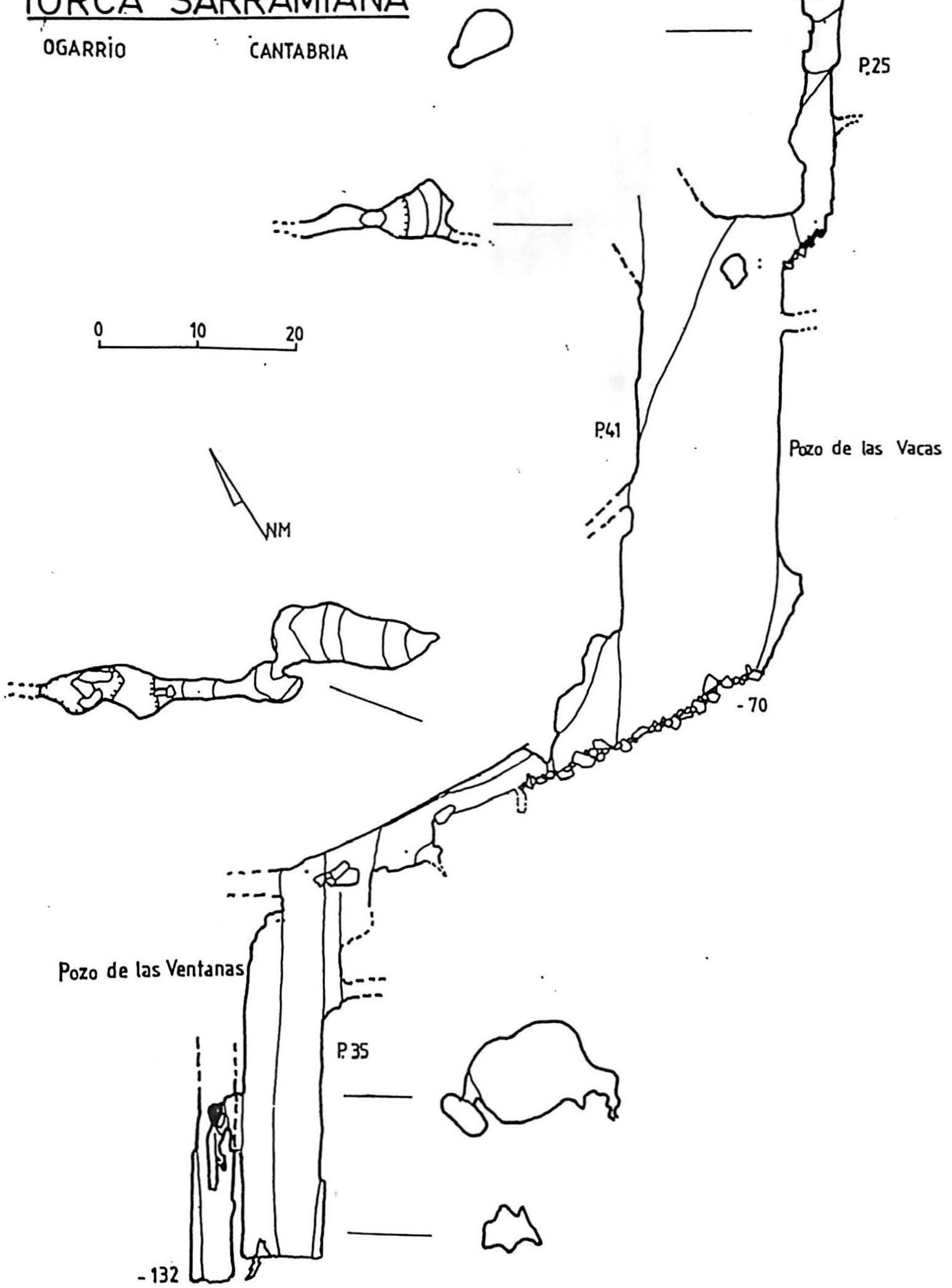

LOBETUM.92

TORCA SERRAMIANA

Desde Ogarrio tomar dirección a Matienzo y a 1Km. aprox. sale un carríl a la derecha (es el segundo desde Ogarrio), subirlo tomando los dos primeros cruces a derecha, pasando por delante de una cabaña y un muro, al poco una portera nos cierra el paso, hay que girar a mano izquierda por un carríl que zigzaguea por delante de una nueva cabaña situada en la margen izquierda. A 100 metros de ésta y en medio de un prado se encuentra la cavidad, dentro de una arbolada y redeada de un muro de piedras.
La boca de acceso da paso a una rampa muy inclinada que conecta con un P15, abajo del mismo le sigue una pendiente con bloques que nos lleva a la cabecera de lo que será un bonito y amplio pozo de 40 metros de pareces muy lisas y compactas recubiertas de arcilla.
En la base de este pozo una ligera rampa de piedras con varios esqueletos de vacas conecta, entre algunos derrumbes, con una galeria inclinada cubierta por un barro gris(paredes).
Despues de haber avanzado unos cincuenta metros se alcanza un escarpe de tres metros bajo el que se encuentran dos bloques encajadas sobre una fisura. Un pasamanos nos permite descender un nuevo P35 con varias ventanas colgadas, en su fondo la cavidad concluye a 132 metros de profundidad. En cuanto a las ventanas se refiere, éstas no profundizan lo suficiente como para alcanzar una profundidad mayor aunque si poseen unos pequeños pocetes. La galería que se encuentra colgada frente a la fisura con bloques y al otro lado de la cabecera del P35 se ha explorado en unos cien metros, la misma finaliza, si bien existen dos o tres chimeneas que suben nuevamente a otros niveles.

CUVIO SERRAMIANA

En el pequeño barranco situado bajo la cabaña de la Torca Serramiana, cerca de una bañera para recoger agua. Aunque impenetrable, puede ser desobstruible; sopla una buena corriente de aire.

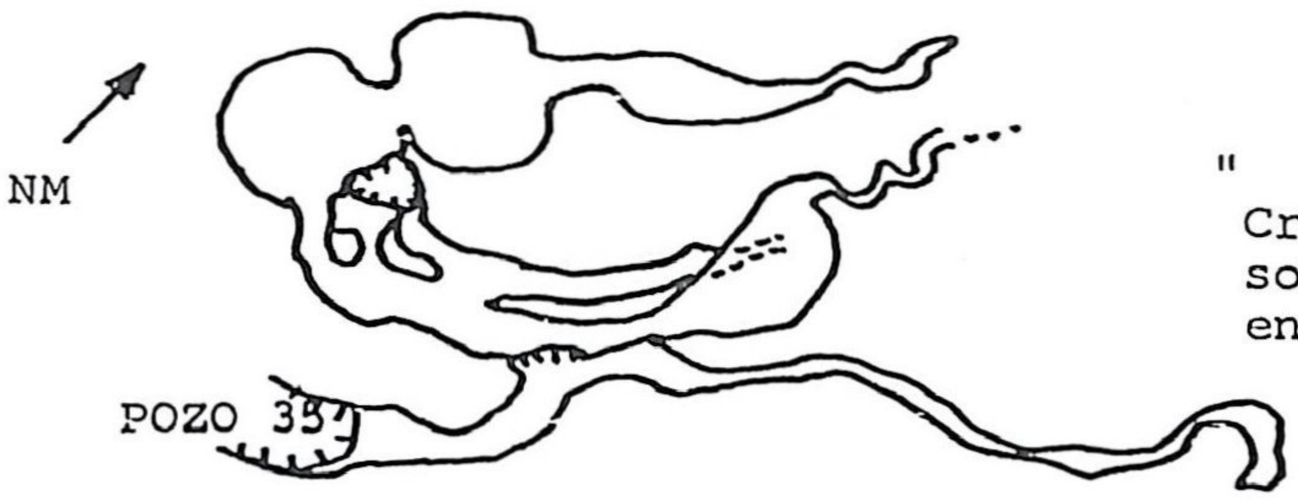

Croquis de la zona que sobre el P35 se exploró en la T.Serramiana

EL SISTEMA DEL HUMO

La Torca Esquimadera : LLamada así por encontrarse en un lugar donde se corta madera, este lugar está situado bajo el cerro Pando y junto a la Cagiga Redonda, tambien queda sobre la Torca Serramiana.
Otra referencia, la mejor, es continuar el barranco donde se encuentra la Cueva del Humo, hasta salvar un desnivel de veinticinco metros a-- proximadamente, quedando la boca semicolgada sobre la citada cavidad.

A la sima se accede por una fuerte pendiente donde hace falta cuerda, y es necesario extremar las precauciones por el deslizamiento de las posibles piedras que podamos tirar, si bien las dimensiones son cómo das y existen mucchos lugares de apoyo.
De la rampa surge un caudal el cual nos acompañará ya toda la sima, - éste cae directamente en el primer pozo de la cavidad (P.8 y tras una repisa pequeña P.10) que nos conduce a una sala con bloques con una cierta inclinación. Al fondo dos piedras asemejan sendos cuchillos negros tras los que el agua, corre por toda la sección, cae en un nuevo P.19 fraccionado en tres partes para evitar el agua, pero siendo los últimos diez metros una auténtica bajada diluviante (auque te das más cuenta de la situación cuando subes).
El fondo del P.19 nos conduce por una galería (Meandro) repleta ya de cantos rodados hacia un paso estrecho fácilmente superable, tras el cual la sección se agranda y nuevos aportes caen por el techo.
Más abajo el meandro se desfonda y el rio cae por un bonito y amplio pozo de 26 metros; la cabecera de este pozo, bien instalada, permite el volado directo, en el que veremos otros aportes llegar al cauce.

Abajo del P.26 la cavidad se vuelve, si cabe, más activa pues las paredes están muy alisadas por la corriente y tras un pequeño destrepe se alcanza la cabecera de una serie de pocetes cuya base siempre posee una marmita de agua, éstos son: P17, P9, P8. El P17 está fraccionado.
Cabe destacar entre el P26 y P17 la presencia de unos fósiles magníficos de bastante longitud que resaltan en el suelo de la galeria.

Una vez descendido el citado, P.9 se puede optar entre seguir de frente y descender un P.8 o introducirnos por el coladero natural de las - aguas, éste último viene siendo el camino más utilizado aun tratándose de un estrecho meandrito desfondado con un paso donde todo el mundo hechaba en falta un lugar donde poner los pies a la hora de subir.
El meandrito en cuestión, al igual que el P8 en su base, desembocan en el techo y fondo de una amplia galeria por donde circula una corriente de agua mayor, se trata del meandro principal de Esquimadera.
Rio Arriba: La galería por la que baja el rio pronto se vuelve caótica y se entra tras varios trepes en un gran ensanchamiento denominado por los ingleses "Techo del Mundo", es un lugar donde un redondo y amplio pozo llega desde lo alto a una altura considerable, más adelante y habiéndo dejado una galería por explorar se atraviesa un gran bloque el cual tiene forma piramidal "Andando como los Egipcios". La galeria prosigue hacia arriba con bloques y zonas muy anchas donde varios - caminos pueden ser elegidos para llegar siempre a un mismo punto más avanzado, en esta zona numerosos y estrechos meandros llegan a la galería. Unos cien metros más adelante se llega al cruce de lo que parece ser otra cavidad, llamado "Unión Apache" es un lugar amplio aunque las espectativas pronto se anulan al ver como por la zona de la derecha - surge el agua de varios laminadores; sin embargo por el lado izquierdo la galería entra en una zona donde llegan varios aportes del techo y es posible continuar cómodamente hacia un sector un tanto laberíntico, debido al derrumbe y colmatación de varios pisos. Esta zona fue bien revisada sin presentar ninguna continuidad. Volviendo unos metros encontramos una pequeña galería a la derecha(ya rio abajo) la cual entra en una sala, aquí ascienden dos chimeneas y una galeria pequeña condu-

ce a un taponamiento; el sitio parece terminar, pero si se pega un grito este retumba del otro lado en una gran sala que por el sonido del eco debe ser bastante grande.

Rio Abajo: Desde la conexión de los pozos de bajada, -135, el rio subterráneo desciende entre bellas formaciones por un amplio meandro hasta otra gran chimenea. A partir de este punto el agua se introduce en un desfondamiento por donde no será necesario transitar, sólo cuando se cruce o sea necesario progresar por arriba, así y siempre por una gran galería superior se llega al Colapso punto donde grandes bloques deben de ser sorteados; el rio se oye ya muy abajo. Existen unas bellas coladas blancas y bonitas formaciones.



fósiles en los pozos de Esquimadera. Arriba a la Izq. cabecera del P17.

SISTEMA DEL HUMO

OGARRIO
CANTABRIA

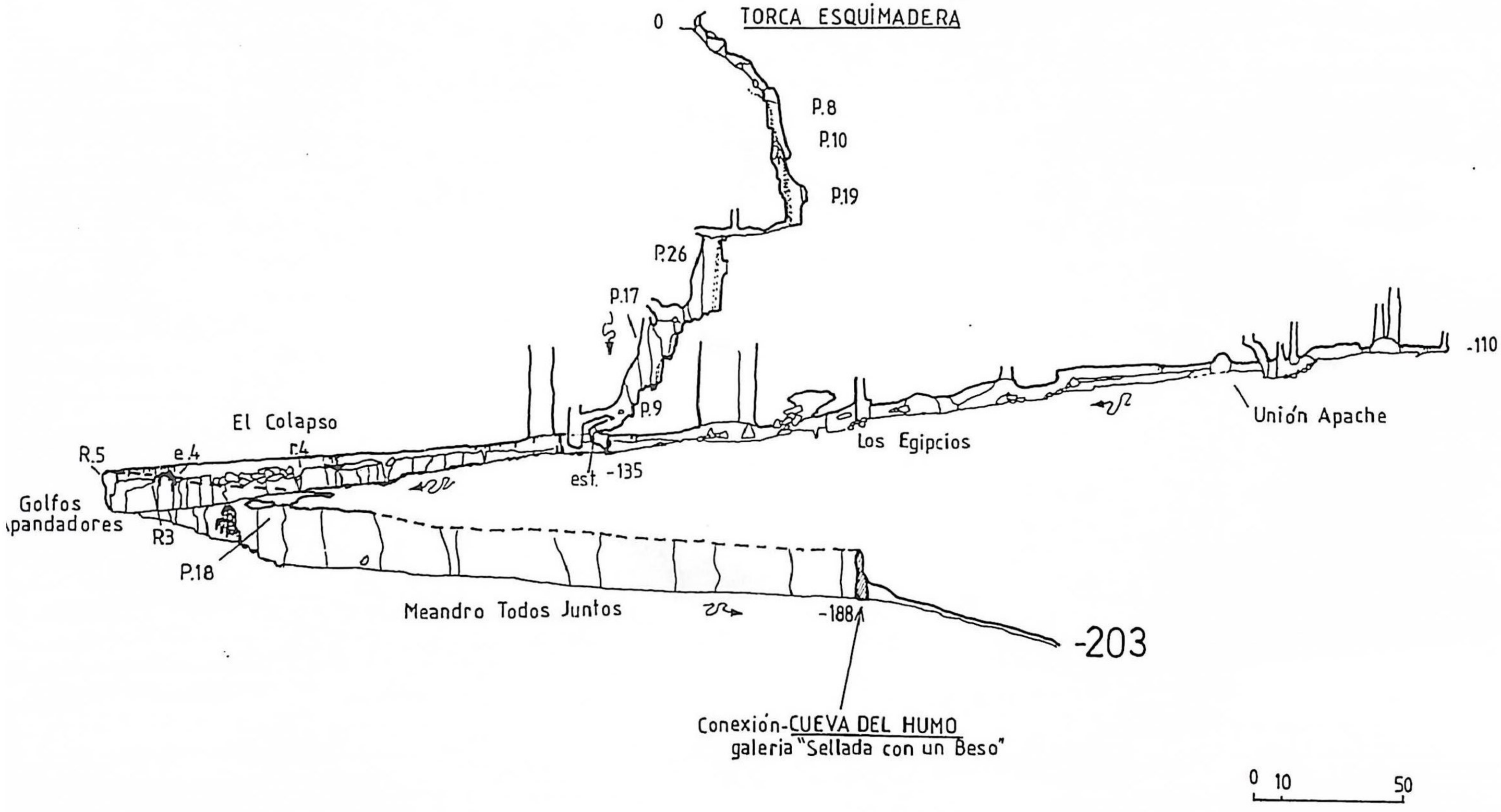

M.U.S.S.
LOBETUM-93

Desde el lugar antes indicada, más adelante del "Colapso", se debe proseguir por la zona más amplia, sin bajar al rio, hasta alcanzar una pared de coladas (E.4) que una vez superada nos lleva al principio de los "Golfos Apandadores" donde se deberá nuévamente descender hasta una cornisa (R.5) esta vez ya sobre el meandro activo. Por la cornisa el avance debe de ralizarse buscando un paso sobre el citado desfondamiento y(R.3) para volver a tomar una gran vuelta del mismo, siempre sin buscar el fondo.

LLega un momento en el que un aporte por la izquierda ha creado unos magníficos gours, el rio está ya 18 metros más abajo, unos metros por delante existe un anclaje que permite el descenso hasta el fondo (P.18). Este lugar fue el punto de unión con la cueva del Humo, si bien la verdadera conexión natural la realizará la galería en su confluencia con la principal de dicha cavidad despues de un cómodo tramo de ciento cincuenta metros"Meandro Todos Juntos".



Formaciones en el rio Abajo, Torca Esquimadera.

SISTEMA DEL HUMO

OGARRIO
CANTABRIA

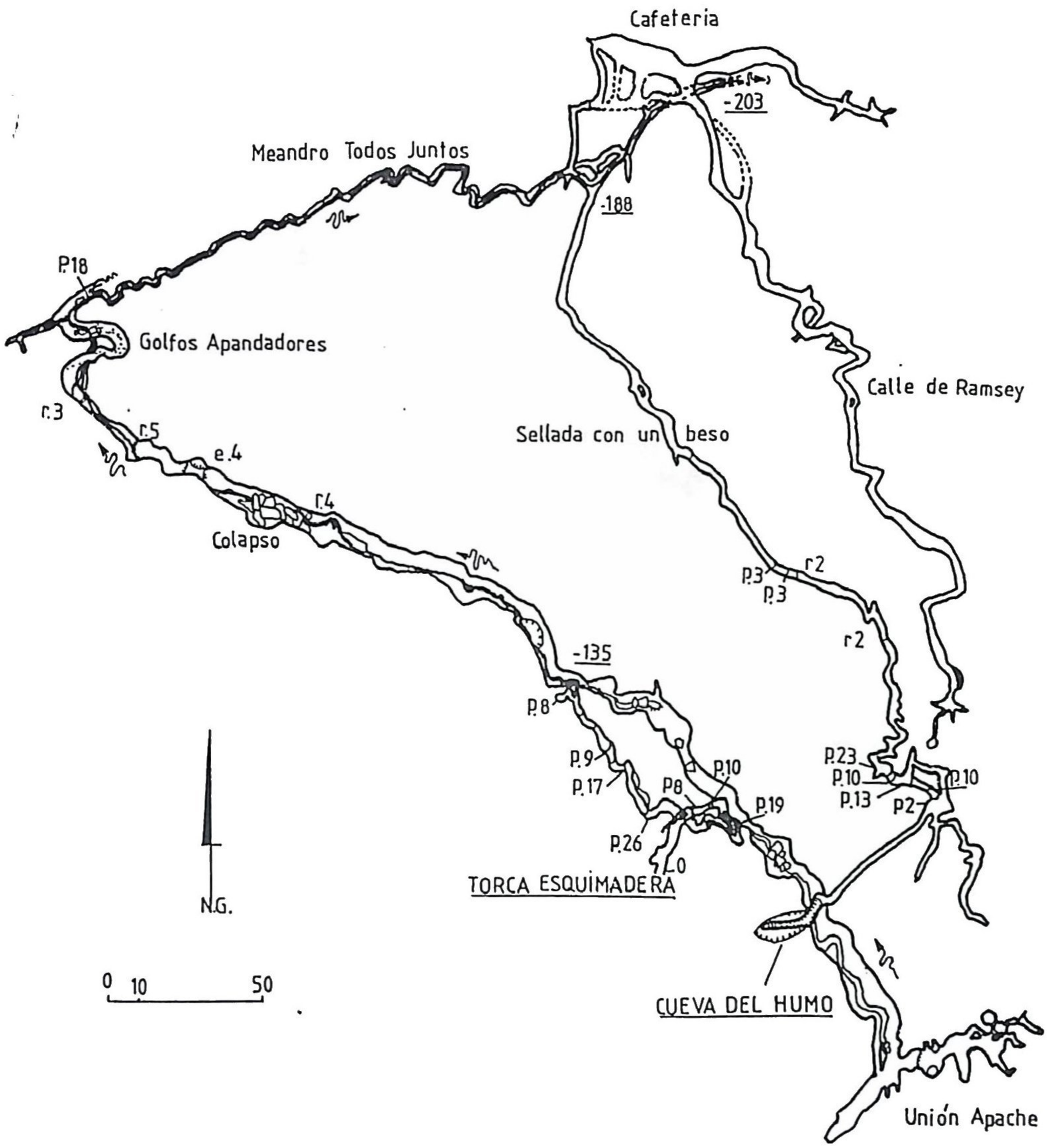

MUSS
LOBETUM.93

LA CUEVA DEL HUMO Y LA CUEVA DEL AGUA (Humo-2)

Situada bajo la Torca Esquimadera, para acceder a su gran boca debe de tomarse la pendiente que sube hasta la cabaña cercana a la Torca Serramiana,(carril) un poco antes de esta deberemos continuar por el propio barranco hasta subir a una bifurcación del mismo, el de la - derecha conduce a la Cueva del Agua y el de la izquierda nos lleva directamente a una amplia torca que es la entrada de la Cueva. LLamada así por el vapor que expulsa en ocasiones, la cavidad se ha formado gracias al rio que ahora funciona en los pozos de la Torca Esquimadera, unos metros más arriba, quedando pues el Sumi- dero en cuestión fósil en lo que a su entrada respecta.

Tras un corto resalte una galeria muy erosionada desciende con una fuerte inclinación hasta un punto más amplio, lugar desde donde - un aporte sale por la derecha, éste aporte proviene de la Cueva del Agua, la cual aún actua de sumidero,pero por donde no se puede acce der a este punto al encontrarse ésta muy taponada por los derrumba- mientos del porche de entrada.

A partir de aquí comienzan una serie de pozos muy lavados que situa dos frente a la serie de Esquimadera **proyectan** el descenso hasta un nivel similar.% P2,P10,P13,P10,P23 amplio.
Una vez en el fondo de los pozos el meandro inactivo, bastante alto en ocasiones, se dirige al NW para encontrarse tras unos trescientos metros con la galeria de Esquimadera, existiendo en el trayecto dos R2,y dos P.3 en los que tambien es necesario material.

El rio,que atraviesa la galeria principal llamada "Sellada con un Beso", se introduce por un laminador de pronunciada pendiente, lle- gando a un lugar impenetrable situado a 203 metros de profundidad con respecto a la Boca de Esquimadera(unos 170 desde la de Humo) .

La cavidad prosigue en la misma dirección por un nuevo meandro fósil el cual desembocará en una amplia sala "La Cafetería".
A la Cafetería llegan dos nuevos conductos fósiles y un entramado laberíntico que no ha ofrecido resultados. Las otros dos conductos comienzan con grandes dimensiones, volviendo hacía la salida; uno de ellos"(Debería ser yo tan Afortunado!)"concluye a los pocos metros mientras que el otro "La calle de Ramsey" parece evidenciar posibles conexiones con las zonas más elevadas de Esquimadera.

En cuanta al rio subterráneo, a falta de una oportuna coloración, se podría identificar con el Rio de los Cubillos de Ogarrio; Si ésto fuera cierto el desnivel que a éste le quedaría por salvar sería ya de pocos metros.

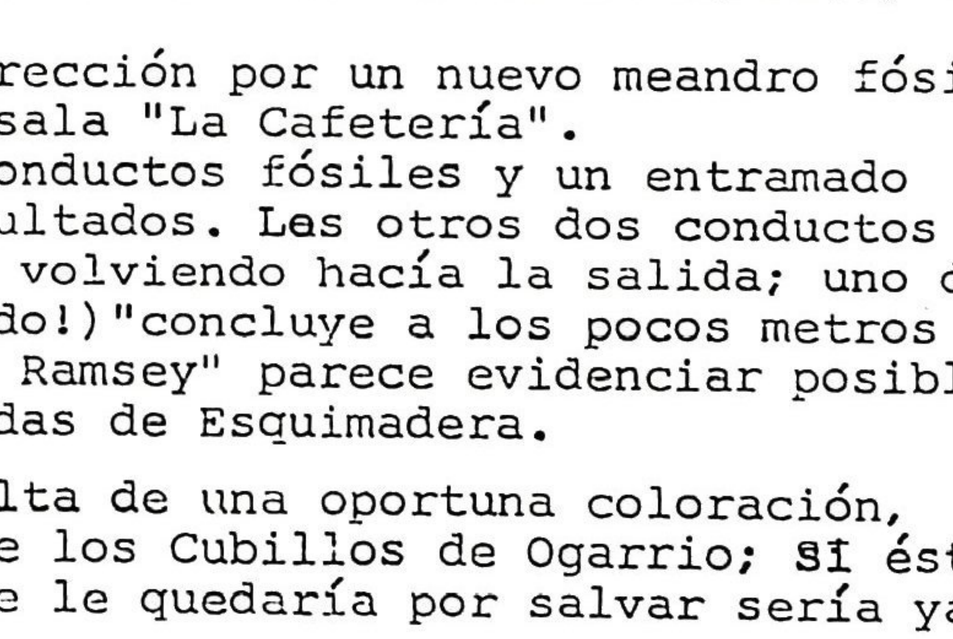

- CUEVA DE LA REGADA

Descripción: Cercana a Ogarrio, se trata de una pequeña cavidad de 62 mts, con dos galerias espaciosas; una de ellas vuelve a salir al exterior por una segunda boca. La Regada tiene un trazado meandriforme, si bien este acaba colmatandose, por una gruesa capa de margas, ya que la galeria se va estrechando progresivamente hasta ser impenetrable.

- CUEVA DEL PRAO DE BUTO

Descripción: Pequeña cavidad muy cercana a la anterior. Posee una corta galeria de 31 mts, la cual ha sido cerrada con una valla de madera para impedir el paso del ganado. Al principio las dimensiones (2 x 3), se mantienen pero estas van disminuyendo progresivamente hasta que el paso se hace impracticable.

- SURGENCIA DEL TRIGAL

Descripción: Importante surgencia del valle de Ogarrio, que acusa grandes avenidas de agua. Debido a sus caracteristicas es impenetrable.

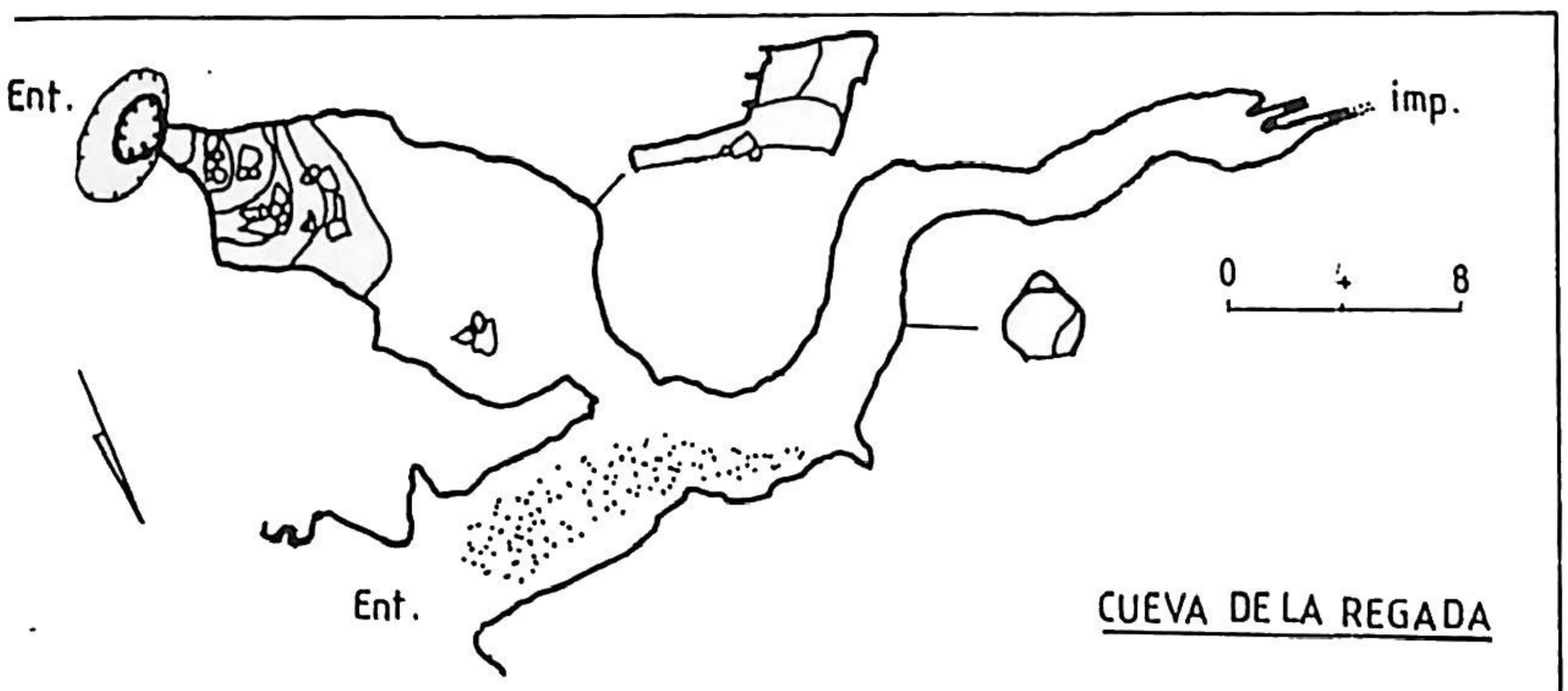

CUEVA DE LA REGADA

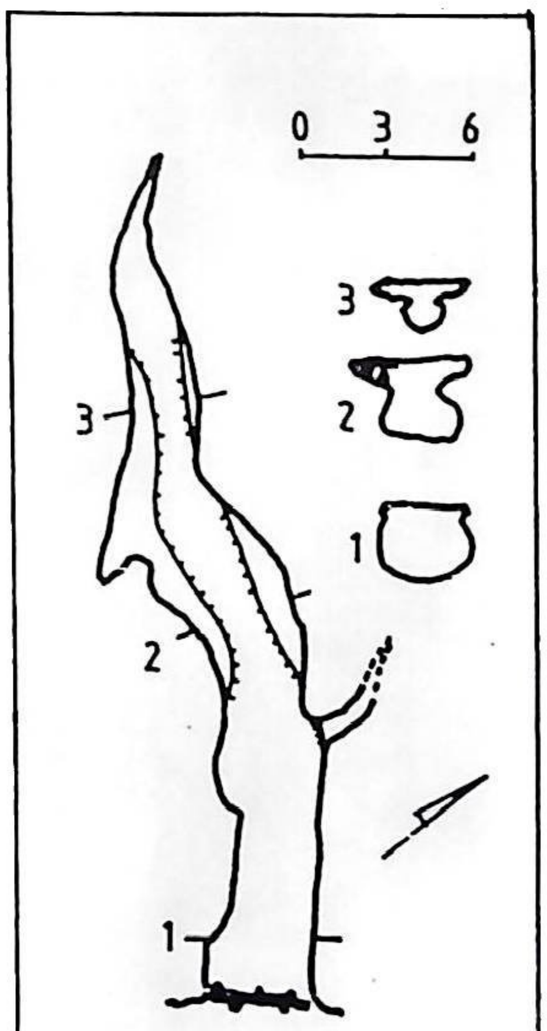

CUEVA DEL PRAO DE BUTO



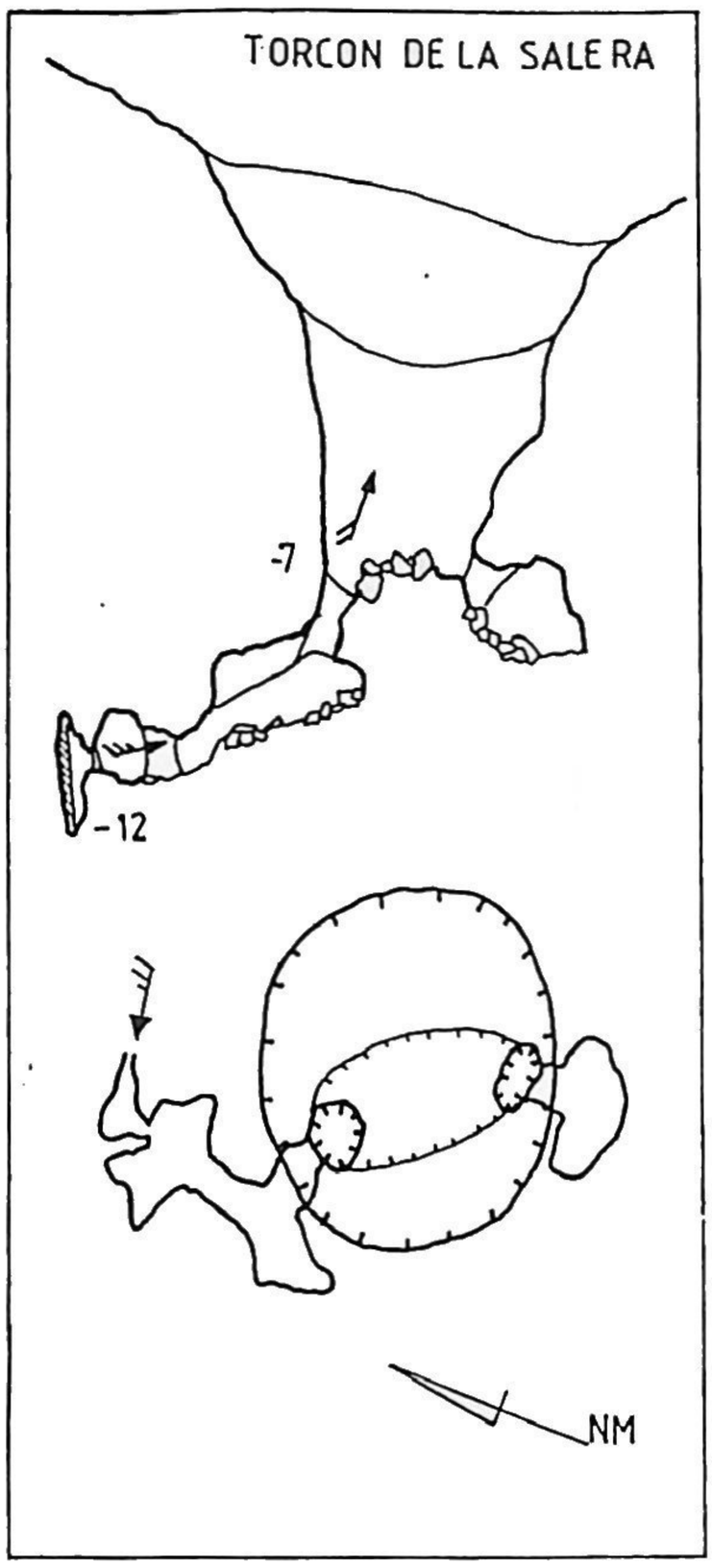



Torcón de la Salera

SIMA DEL CERRO PANDO : Situada en los prados del Pando, pequeña sima de 6 m.p. que traga el agua de una pequeña fuente cercana. En su fondo hay varios esqueletos de vaca.

COVACHAS DEL CRUCE

Se trata de dos pequeñas cavidades junto al cruce de Riva.

CUEVA CULUCA : Situada sobre la la Cueva del Mazo, es una pequeña cueva con una estrecha galeria en la base. Ambas terminan.

TORCA DE LA MARINA

Cerca de Ogarrio, es un pozo de 25 metros amplio que termina dos metros más abajo en una estrecha galeria. Esqueletos de animales en su fondo.

SIMA DEL MAZO RODILLO: Pequeña cavidad de 9 m.p. en el lugar de su nombre.

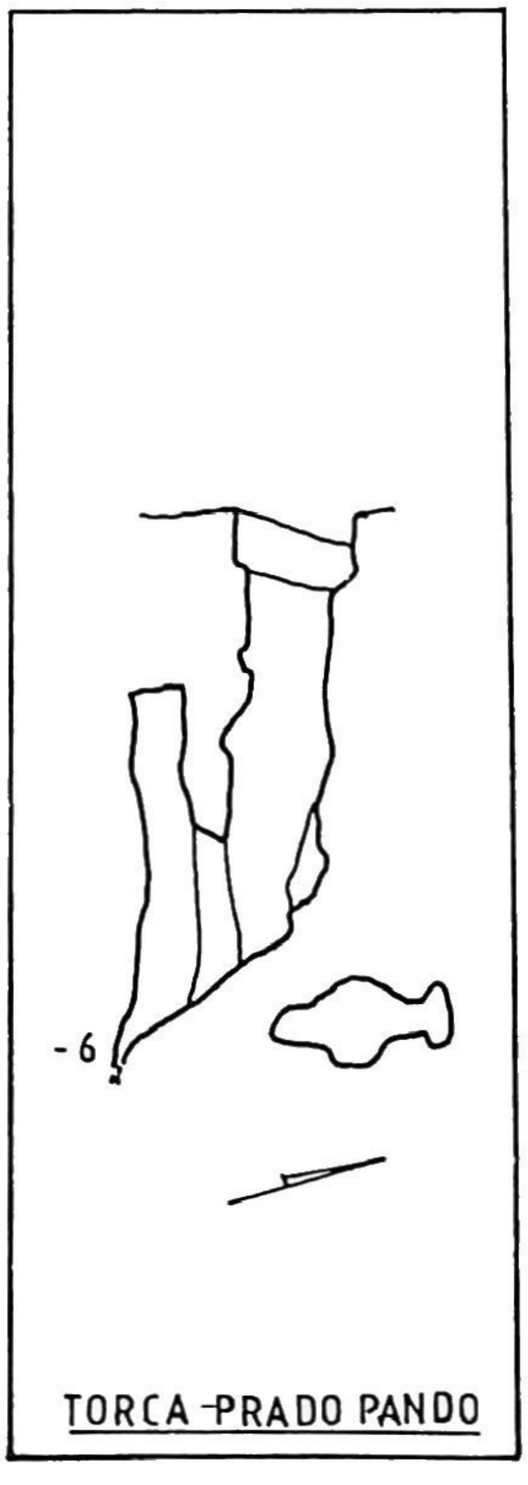

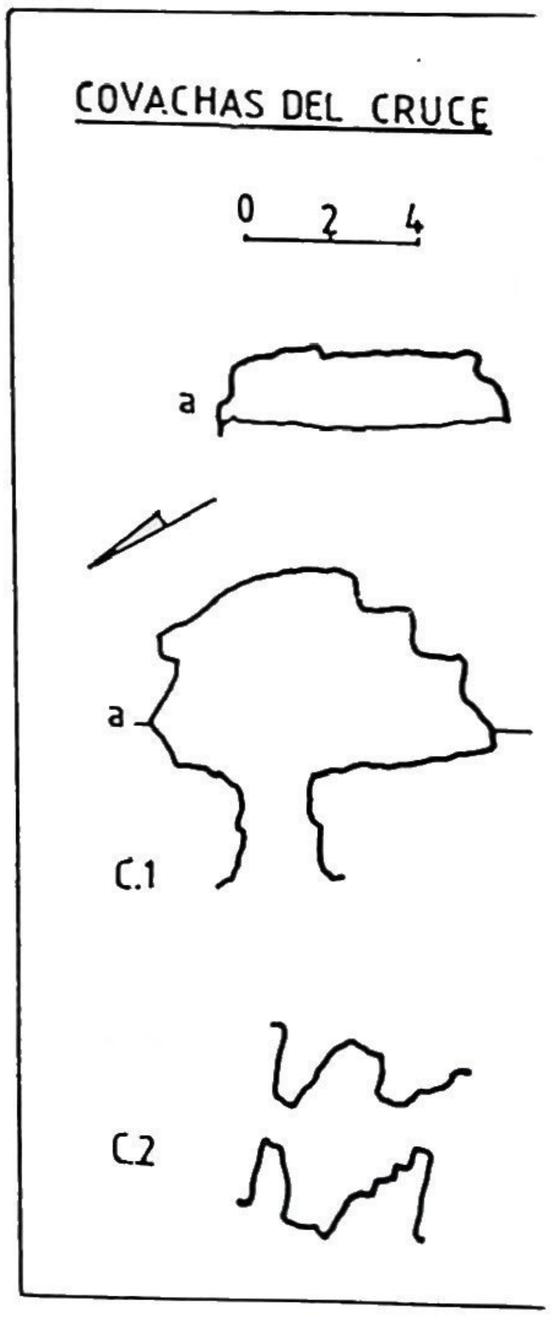

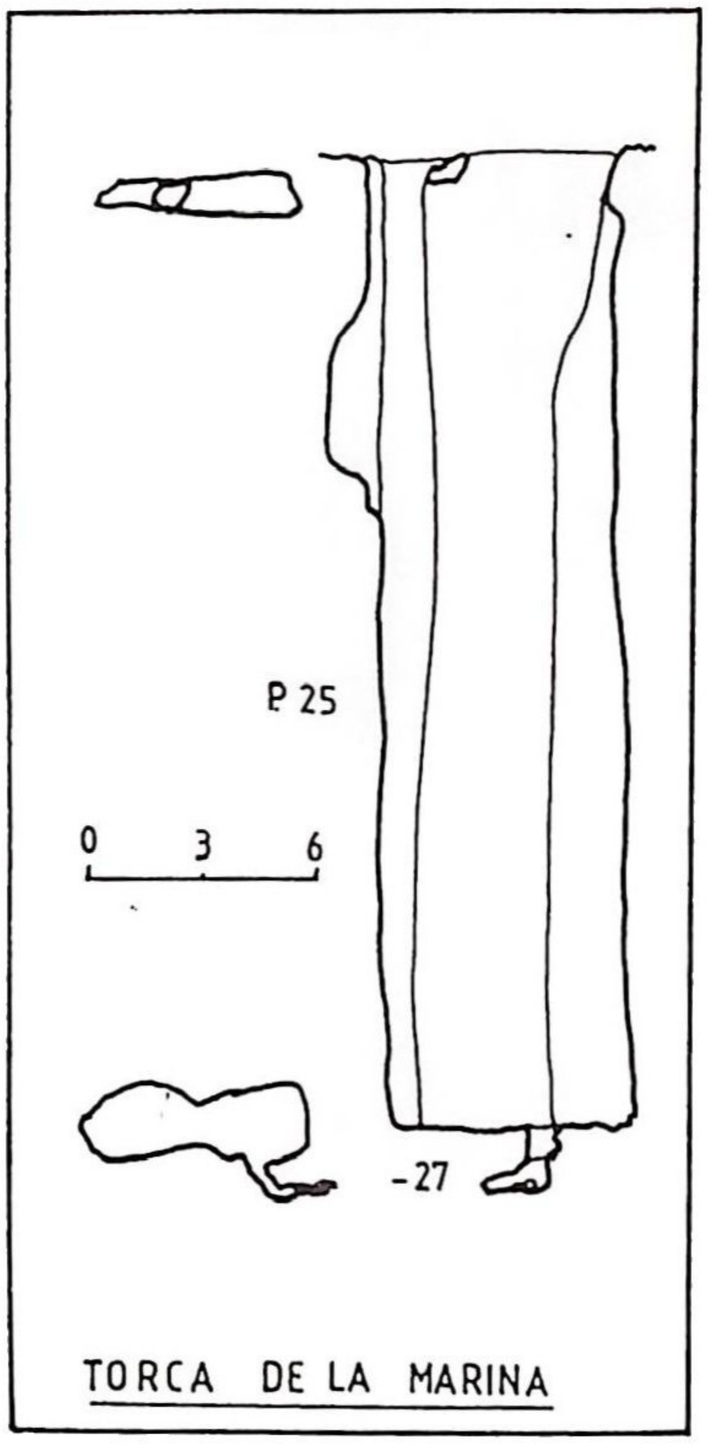

TORCA DE LA MARINA



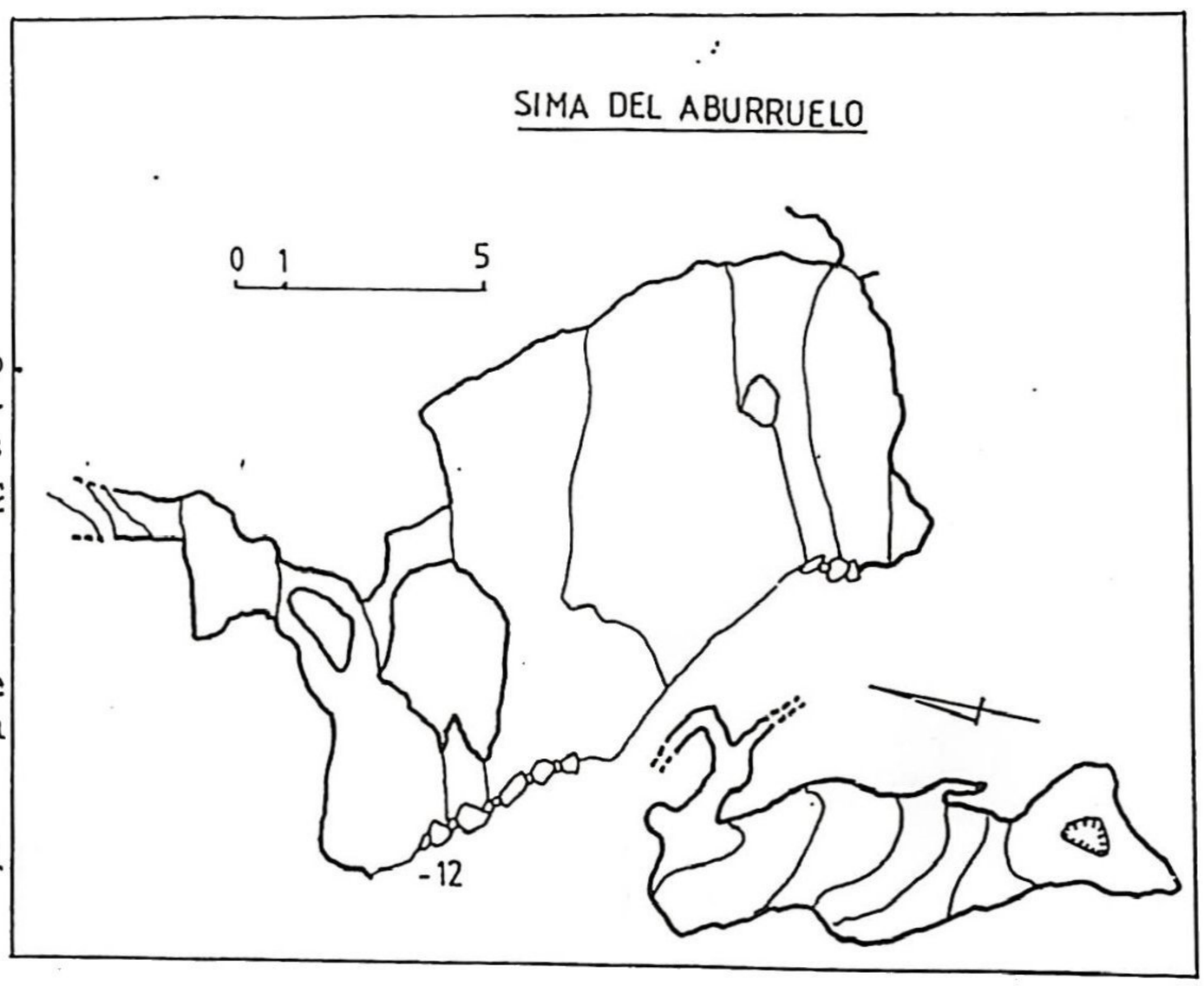

SIMA DEL ABURRUELO:

Pequeña cavidad de 12 m.p. donde se ha arrojado bastante basura.Hay animales muertos y gran fauna aracnida.

SUMIDERO DE CULOSEROS

Sumidero impenetrable que tiene una cavidad pequeña en uno de sus lados.Está situado sobre la Torca Serramiana, al final casi del carril.

TORCA O SIMA DE PACUCHO

Situada en Hoyondo tras el cerro Pando; la sima tiene un pozo de entrada de 36 metros, al que le siguen algunos resaltes y rampas para concluir en la cota -56. Existen algunas ventanas por las - que la sima podría continuar.

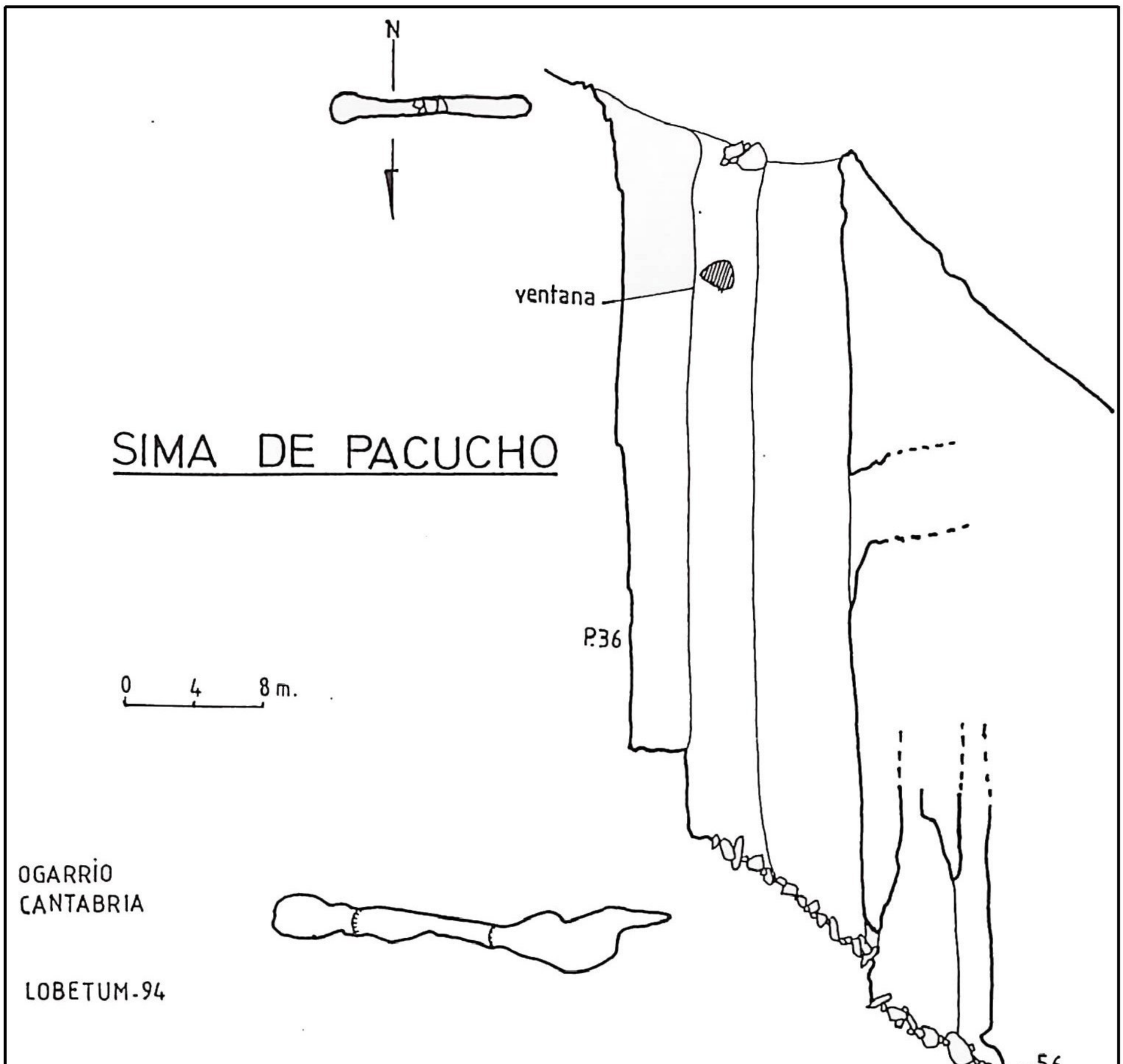

SIMAS DE LA PATUCA (Patuca y Patuca-2)

Patuca: Desbloqueda la entrada se descendió esta cavidad hasta una profundidad de 97 mtrs. Consta de dos pozos separados por una repisa situada a 25 metros; en la misma existen diversas zonas con posibles continuaciones aunque un tanto estrechas. Su localización corresponde con el prado de Patuca, en la carretera que conduce al puerto de cruz Uzano, cerca del Km.27 a la margen derecha.



NOMBRE DE LA CAVIDAD: PATUCA 2

TERMINO: OGARRIO (RUESGA) CANTABRIA

LOCALIZACON

La boca de entrada se haya ubicada en un prado abandonado para acceder a ella tomaremos la carretera que desde el pueblo de Ogarrio va a Matienzo. Un poco antes de llegar al alto de la Cruz de Uzano, encontraremos una casa alargada al borde mismo de la carretera, unas decenas de metros más alla esta el Kilometro 27, de la misma. Pues bien dejaremos el vehiculo al lado de dicha casa y andaremos unos metros en dirección a Matienzo encontrando en el borde derecho de la calzada un camino por el que se accede a un prado, el camino se halla cortado por una portera de palos y alambre de espino. Tras sobrepasar la puerta subiremos por el borde izquierdo del prado pegados casi a la exuberante maleza de lo que hace años fue un prado contiguo. Ascenderemos algo más de una decena de metros de desnivel encontrando entre la maleza una imperceptible senda que se adentra en la maleza, haboremos de seguir la misma; esta asciende unos metros y se estabiliza, a pocos metros a la izquierda tras culminar la subida de la senda hallaremos un casi invisible paso entre zarzas y matas que desciende, bajaremos por el unos pocos metros encontrando la pequeña abertura de la sima.

DESCRIPCION

La entrada de la sima es de pequeñas dimensiones (2 x 1'6 m), para anclar es necesario si queremos reasegurar atar la cuerda a un arból seco que hay en las cercanias, anclando en un spit que hay en un estrato que sobresale en uno de los bordes de la boca.

Enseguida entramos an un pozo de pequeña e irregular sección y de alzado cuasicónico. El mismo tiene 14 mts, fraccionado solo

a unos 2 mts de la cota 0 de la sima, despues de descenderlo tocamos suelo en una repisa, donde la sima se divide en dos ramales. A la izquierda según bajamos percibimos que las dimensiones de la cavidad se agrandan a favor de una diaclasa, mientras que por la derecha el pozo de entrada continua ensanchandose pocos metros más abajo por la acción de la misma diaclasa que apartir de aqui desarrolla toda la cavidad. Si tomamos por nuestra izquierda según descendemos, bajaremos un corto escarpe, iniciandose una rampa de piedras que se desfonda casi de inmediato en un pozo paralelo al de la via de bajada, bordearemos el mismo por una estrecha vira (repisa de la granada), accediendo tras superar un pequeño escarpe ascendente a un tramo horizontal inclinado a la izquierda y de una anchura de unos 4 mts y una altura de unos 60 cm, encontrando numerosas estalactitas y estalagmitas. Progresando por su sección más ancha, topamos con un estrechamiento que tras superarlo, la "galeria", se ensancha encontrando algunos bloques de mayor tamaño, de aqui surgen algunas galerias todas cortas y angostas. Desde aqui la cavidad continua en rampa formada por una colada, tomando la galeria unas dimensiones notables, desembocando la misma en una Pseudo-sala, con numerosos bloques de gran tamaño, y algunas coladas y bellos rincones concrecionados. En realidad, todo el tramo horizontal descrito forma parte de la misma galeria , solo que entrecortada por bloques en varios tramos. Al final de la rampa hallamos en el suelo (ya horizontal), una diaclasa casi obstruida por bloques, es entre ellos, atraves de un angosto estrecho, por donde donde accedemos a una vertical de unos 10 mts, formada por la misma diaclasa de unos 3 mts de ancho por 10 de alto. Este nuevo sector esta abierto a expensas de una nueva diaclasa, tocando suelo en una

rampa de piedras de poca inclinación. Tomando el extremo iz-
quierdo , donde la rampa sube, la cavidad se acaba por este lado
a los pocos metros por una concentración de bloques.

Rampa abajo llegamos a un pequeño laberinto formado por blo-
ques,que a suvez forman estrechos pasos desfondados, intercomuni-
cados unos con otros por angostos pasos, acabando por este lado
la continuidad en un repentino estrechamiento de las paredes de
la diaclasa.

Volviendo a la repisa del pozo de entrada podemos acceder
a un pozo de 9 mts, con una cabecera de modestas dimensiones que
a los pocos metros se abre a favor de la misma diaclasa que a for
mado el sector anteriormente descrito. Enseguida tocamos fondo
en una rampa formada con bloques de mediano y pequeño tamaño y
de una longitud aproximada de unos 8 mts, con un desnivel de unos
3 mts, encontrando diseminadas por la misma diversas osamentas
de vacas y caballos. En su parte izquierda la rampa cuenta con
varios conductos estrechos entre bloques los cuales tras ser tre-
pados vemos que no conducen a ninguna parte. En el extremo opues-
to del comienzo de la rampa esta forma una suave pendiente comuni-
cando casi de inmediato con el pozo de la repisa de la "granada"
paso por el que se accede al sector horizontal colgado. Continuan
do y tras superar un bloque que obstruye la galeria, encontramos
que la continuación se ve interrumpida por varios bloques de gran
tamaño que presentan un aspecto de haberse empastado. Desde un e-
xiguo orificio en el suelo nos llega el frescor del aire, tras su-
perarlo denuevo se vuelve a agrandar la cavidad formando una Pseudo
sala alargada, siguiendo la corriente de aire se realiza una corta
trepada y algunos arrastramientos por pasos estrechos hasta obser
var la luz del exterior en una rampa llena de bloques que impiden
llegar hasta la calle.

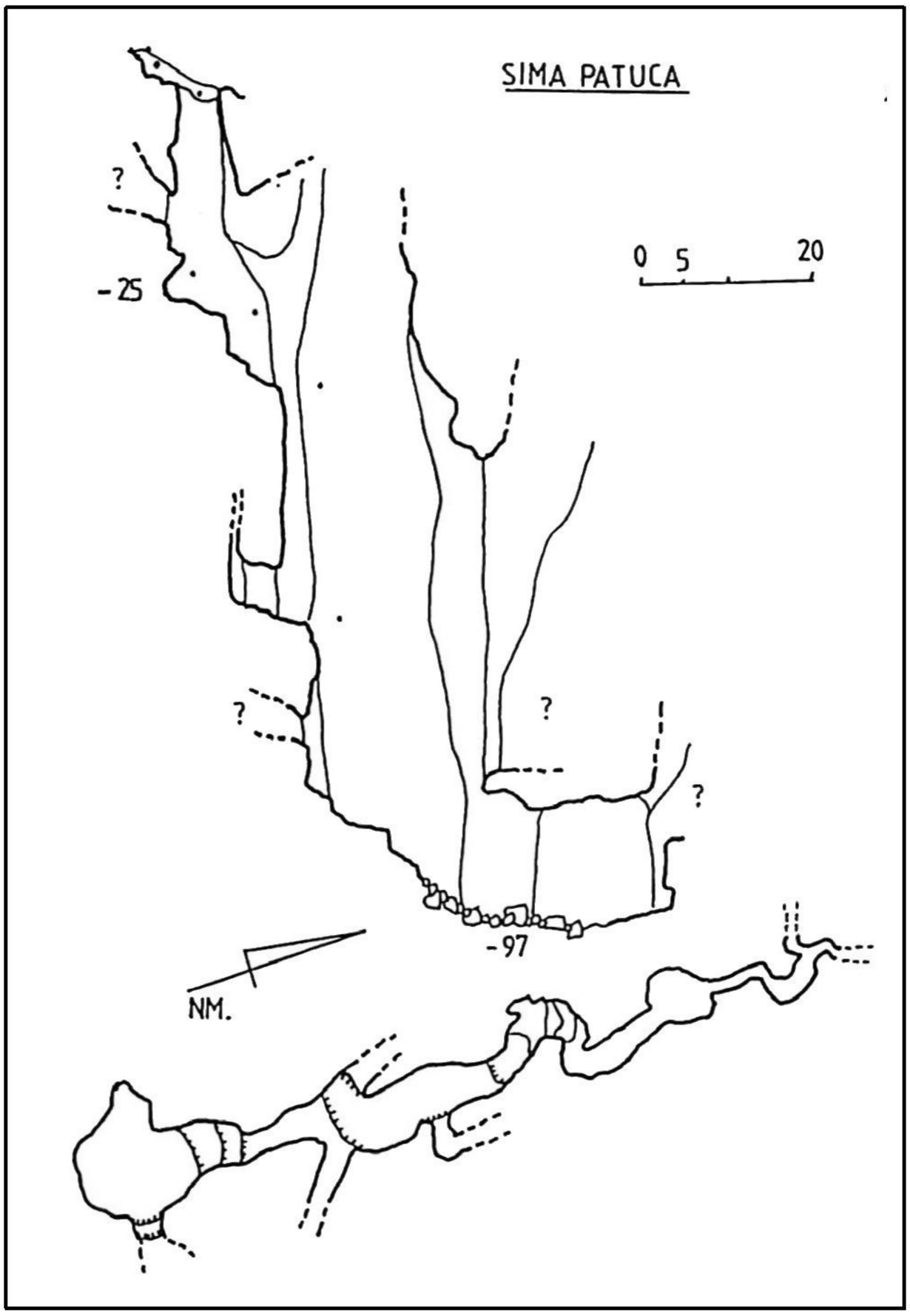
SIMA PATUCA
0 5 20
?
-25
?
?
?
-97
NM.

SIMA DEL CARRETE

Pequeña sima vallada de 4 metros de profundidad, sin posibilidad de continuación. Situada en la zona del Carrete, junto a Pando y casi a la altura de la casa.

POZO DE LA MACHA

Desde Hoyo Redondo a la Cruz del Collao, existe una pequeña depresión intermedia, en su fondo se encuentra la cavidad.
Se trata de una cueva de corto recorrido muy concreccionada con formaciones de todo tipo, de tonos grises y oscuros. Es de altura baja.

CUEVAS DEL TUBO

Estan juntas y poseen un corto recorrido horizontal de forma casi cilíndrica (de ahí su nombre). Situada en una de las pistas que suben a la Torca Serramiana, hay un depósito de agua frente a ellas, al otro lado de la pista.

TORCA DE LA ENCINA

Pozo de 8 metros que parece poder continuidad. Exploración en curso.

TORCA 902

Marcada y en exploración por el MUSS (Mullir).Se desconocen datos.

MAPA DE LOCALIZACION DE CAVIDADES

AEC. LOBETUM

MULLIR

PANDO

USAÑO

HOYO REDONDO

CAJIGA REDONDA

EL PINAR

COSTAL

HOYO MORTIRO

MAZO

Ogarrio

camp.

RIO ASON

Riva

Lastras

425

600

545

330

646

299

350

269

250

200

160

140

152

521

0

1-10

0 100 500

RUESGA
CANTABRIA

458000

CAVIDADES DE RIVA (Zona Oeste)

Nº en Mapa	Nombre	Longitud	Profundidad
0	Hoyo del Mortiro	(ver catálogo Ogarrio)	
1	El Coverón	2.750	75
2	Sima del Camino		7
3	Sima de la Fuente la Pila		61
4	Sima		6
5	Sima SCD-X		40
6	Cueva Fuente la Pila	520	
7	Sima		22
8	Sima Bonita		31
9	Sima del Laurel		10
10	Sima		12
11	Sima		9
12	Sima	50	38
13	Sima		9
14	Sima		28
15	Cueva Fuente Pila-2	20	
16	Sima		8
17	Sima de la Brazada		21
18	Sima del Burro		12
19	Surgencia del Gorgollón		
20	Cueva de la Brazada	460	38
21	Cueva del Prado de Nacho	15	2
22	Cueva de las Orillas	91	
23	Cueva Elisa	151	
24	Sima		23
25	Sima		30



Nº 1 ("EL COVERON") (Riva).

Explorada por espeleólogos ingleses en los años setenta, la cueva del Coverón se encuenta en las estribaciones del puerto de Cruz de Uzano, sobre el Hoyo del Mortiro de Riva. Visitada por la A.E.C. Lobetum en 1.992, la cavidad de presentaba con 2,5 kms de galerias topografiadas, destacando la enorme sala de entrada y varias galerias de grandes dimensiones, asi como un meandro activo no exento de problemas. A partir de 1.994, la ampliación de la zona de Ogarrio hasta el limite con Arredondo, nos va a permitir revisar la cavidad, la cual todavia hoy esta en fase de exploración, este año hemos incrementado su longitud en 250 mts, más. Ante un estudio total del Coverón describimos el nuevo sector descubierto en 1.994.

SECTOR SAN MATEO: Una vez descendida la fuerte pendiente del salón de entrada nos adentramos por la gran galeria que surge a mano derecha, conocida por la galeria del Arbol. Esta galeria, bella en otro tiempo, ha sufrido los embates de los buscadores de formaciones, estando mutiladas la mayoria de-- ellas. Al cabo de un centenar de metros la galeria se cierra total_mente para continuar tras una escalada de 7 mts, justo al pie de esta pared, se encuentra un paso forzado el 21-9-92.

Al principio se trata de un laminador en rampa pero promto se continua comodamente a gatas; el sector San Mateo, como hemos venido a llamarlo, lo constituyen varias salas de tipo -- Freático-vadoso, de formas muy curvas enlazadas por varios conductos a presión, destacando una sala de 20 mts, a la cual se accede por una imponente gatera de 25m.

Existen algunas formaciones rojizas, en diversos tramos aislados. El punto final de este tramo lo marca un sumidero impenetrable situado en la sala mayor, el cual debe estar muy relacionado con las zonas altas del meandro activo.

SECTOR. SAN MATEO

1

(CUEVA DEL COVERÓN)

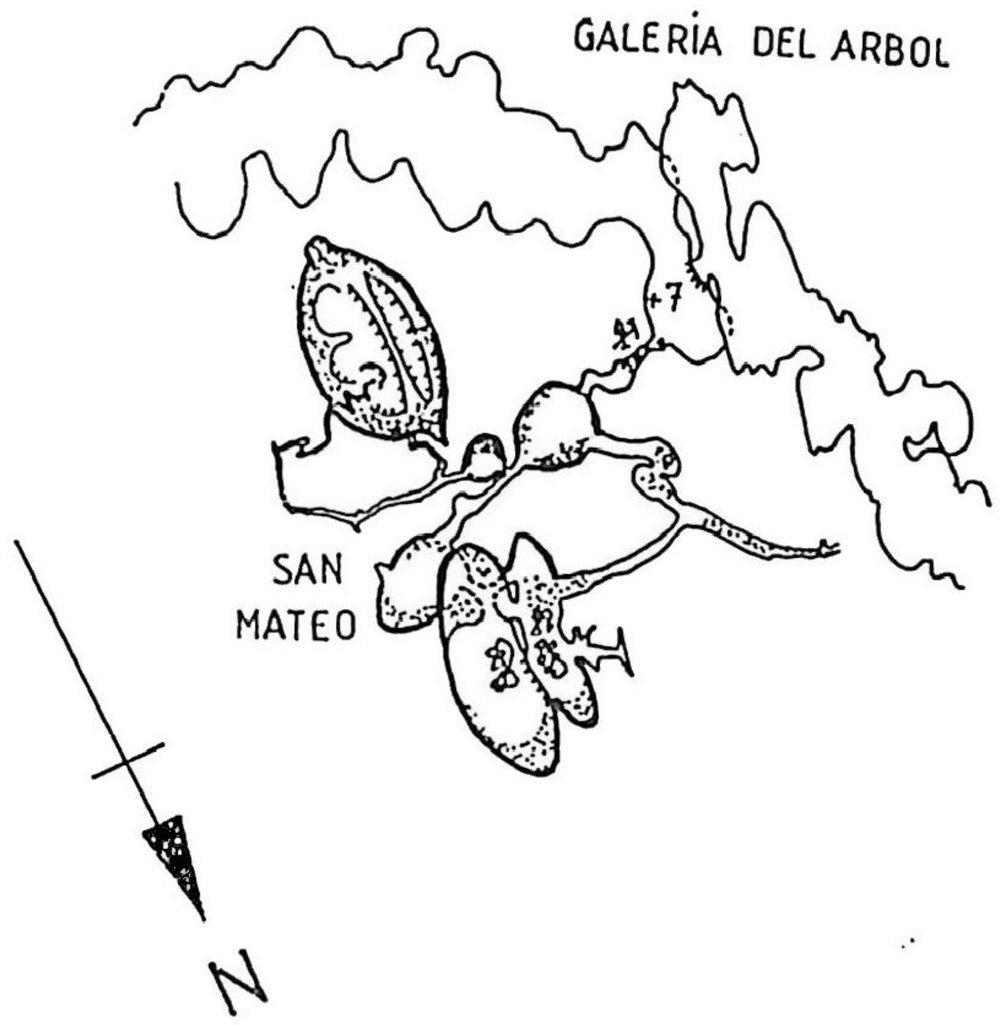

0 40 m.

LOBETUM. 94

M.L.: 250.

Nº 2 (Sima del Camino)

Localización: Siguiendo el camino que parte de la Cruz de Uzano hacia la Fuente de la Pila, tras remontar las pendientes del comienzo, el camino se estabiliza. En la 1ª bifurcación tomamos a la derecha y a unos 50 mts de la misma a unos 15 mts a la derecha del camino la encontramos.

Descripción: La boca de planta alargada siguiendo una diaclasa de dirección N-S, de casi 9 m de largo por 4 en su sección más ancha. La boca esta poblada de arbustos, avellano, laurel etc., anclando a uno de ellos descendemos un pozo de 7 mp, tocando suelo en una repisa inclinada, en cuyo extremo N, encontramos un estrechisimo pozo de 5 mp.

Nº 3 (Sima de la Fuente la Pila)

Localización: Ubicada a unos 60 mts de la Fuente la Pila enclavada en la ladera N del barranco al que da nombre. La boca de acceso se encuentra en el mismo camino, que sube de Riva a Matienzo (antiguo camino de caballerias), de tal manera que la boca esta tapada por lastras de piedra para que no caigan las vacas.

Descripción: La cavidad tiene una pequeña boca de acceso de 50 x 50 cms, que da paso a un único pozo de 61 mp, de forma cilindrica, alcanzando los 5 mts de diametro.

Nº 4 (Sima)

Localización: Pasada la Fuenta la Pila, siguiendo el camino antiguo de Riva a Matienzo, a unos 150 mts de ella el camino toma una pronunciada curva hacia el N, encontrando una gran dolina a la derecha, bordearemos la misma por su extremo N encontrando la pequeña boca al borde mismo de la senda.

Descripción: La pequeña boca de escasas dimensiones 40 x50 cms da paso a un pequeño pozo de 4 mp a favor de una diaclasa de dirección NW, el cual desciende en una corta rampa hasta los 6 mp.

Nº 5 (SCD-X)

Localización: Situada en las cercanias de la nº 4, en el borde NE de la dolina, facilmente reconocible por el afloramiento de roca viva existente en dicho punto desnuda de vegetación. La sima se intuye casi.

Descripción: La roca de entrada esta marcada con pintura roja con las siglas SCD-X, bien visibles.La entrada de casi 2 mts de larga por poco más de 50 cms, en roca viva, da paso a una vertical de 35 mp formada a expensas de una diaclasa con dirección NW-SE, cuyas dimensiones no varian casi en cuanto a su anchura 50 a 80 cms de ancho por algo más de 5 mts de largo. En la base de esta vertical la vertical se convierte en una rampa de escasa anchura que desciende hasta los 40 mp.

SIMA DEL CAMINO

2

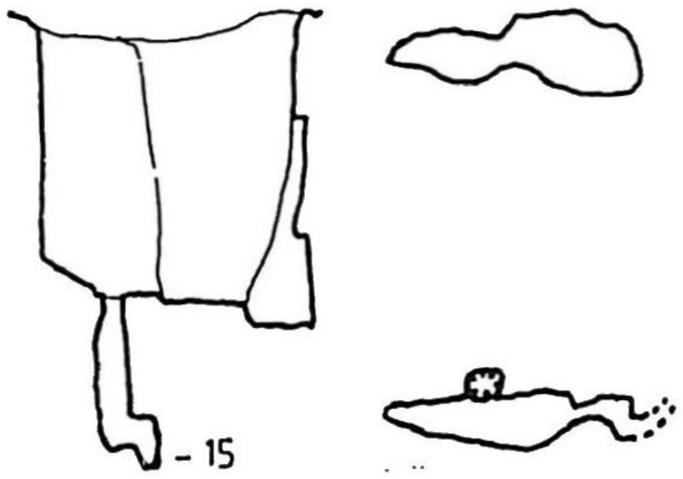

SIMA DE LA FUENTE LA PILA

3



4

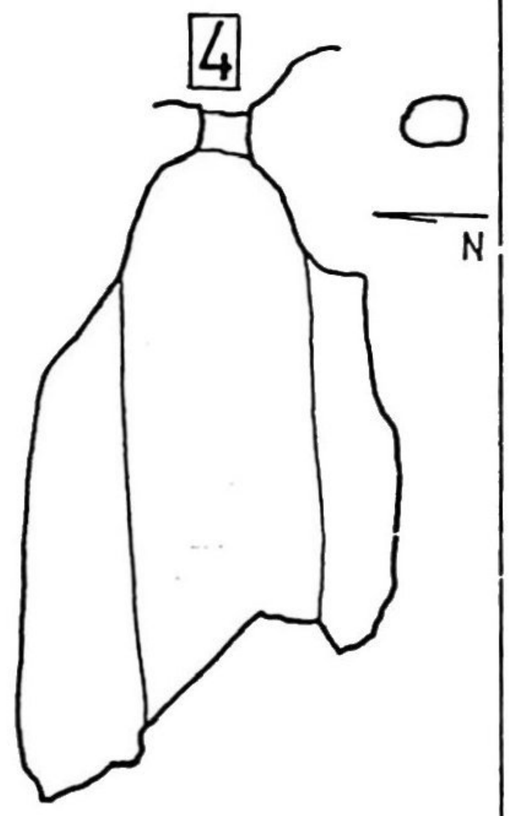

SCD-X

5

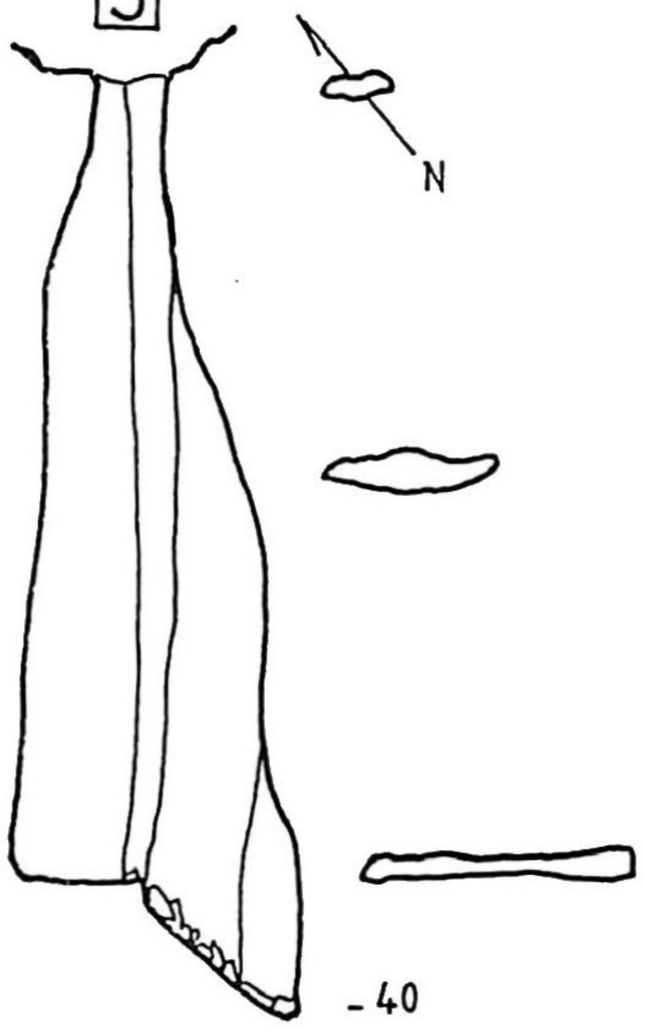

RIVA
CANTABRIA

LOBETUM - 94

Nº 6 (CUEVA DE LA FUENTE LA PILA)

Localizaciónm: Enclavada en las cercanias de la cabecera del barranco que le da nombre, concretamente en su margen Sur. La entrada es visible pasada la fuente la Pila, en dirección a Matienzo, aunque esta se encuentre orlada de vegetación que amenaza con ocultar la cavidad. Desde el camino de Riva a Matienzo y pasada la fuente la Pila cruzaremos el barranco hacia su margen opuesta, internandonos en un pequeño bosquecillo enseguida encontramos la pequeña cuesta que casi desde abajo nos oculta la espaciosa boca de entrada.

Descripción: Esta cavidad es muy conocida por los lugareños de los pueblos de alrededor e incluso, ya fue explorada por nuestros vecinos de zona del MUSS. Se trata de una surgencia fosíl cuya entrada es de respetables dimensiones casi 10 m por 10 m de alto, con algún bloque la galeria ya desde su comienzo toma dirección SW , y sentido descendente, manteniendo su forma y dimensiones, haciendo un giro a los 40 m al NW, esta primera parte ha sido utilizada como refugio de cabras por los pastores prueba de ello son los excrementes y una pared de piedras levantada para impedir el paso a las mismas galeria adentro.
Tras continuar 20 mts más pasamos por una zona con numerosos bloques que forman un falso suelo, immediatamente la galeria da un brusco giro al SW, debiendo descender un corto escarpe. Justo antes de descenderlo a la derecha se inicia una estrecha galeria rectilinia, encontrando una derivación a los 30 ml, esta galeria de dirección NE, no supera el metro de ancho alcanzando en algunos puntos casi 5 mts de alto.Siguiendo por la desviación la galeria tras 20 ml se transforma en un pequeño laberinto cuyas posibles continuaciones se terminan en pasos impenetrables.

CUEVA DE LA FUENTE DE LA PILA

6

RIBA-CANTABRIA

0 10 50

A.E.C. LOBETUM. 1994

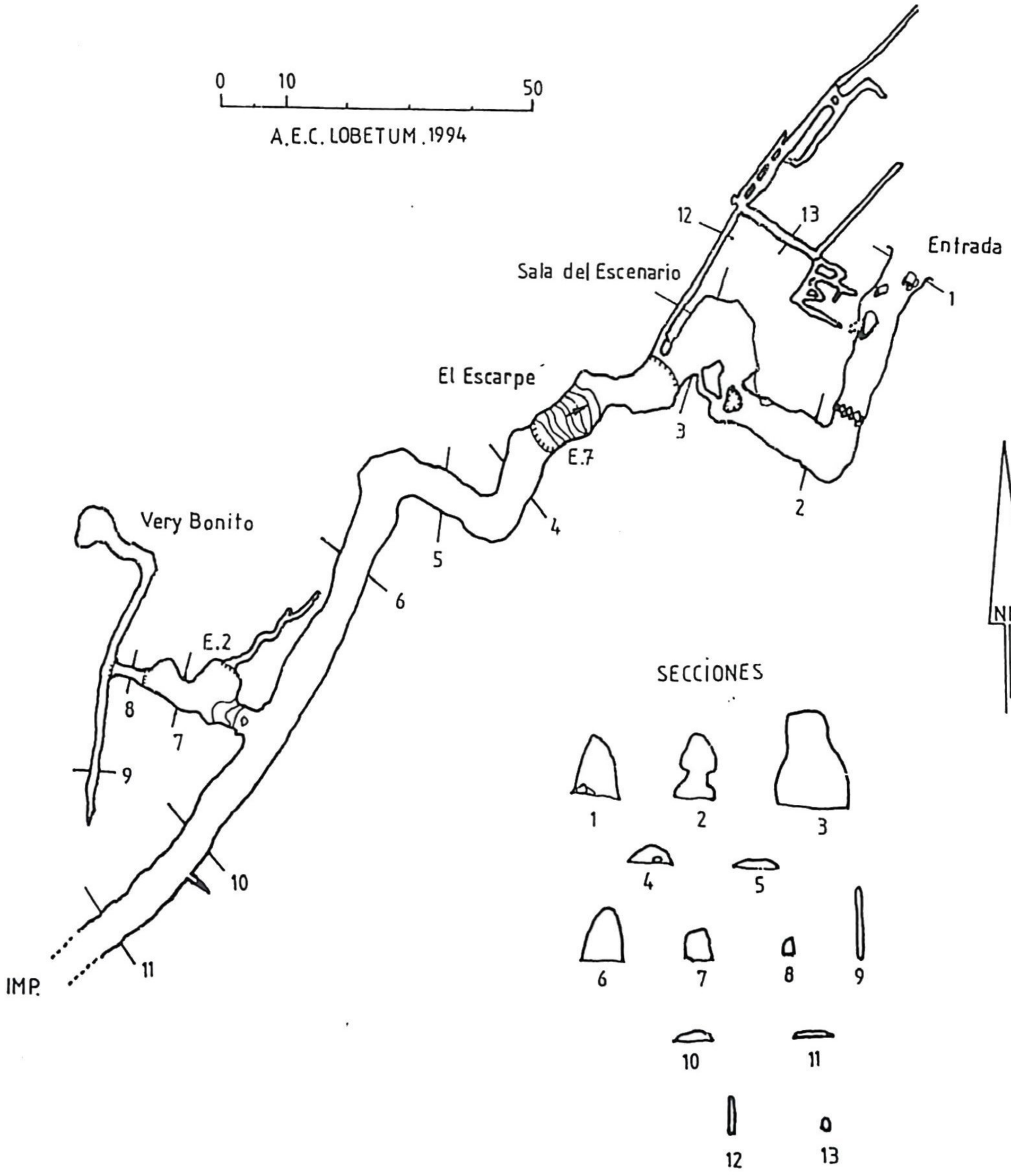

SECCIONES

Top.: M.R.R.

M.L = 520

Volviendo a la galeria de dirección NE, la misma continua casi con la misma tónica continuando unos 50 ml más.

Regresando a la galeria principal, y despues de superar el escarpe, encontramos una pronunciada pendiente de arcilla seca que termina en una pared formada de la misma arcilla que la rampa y que obstruye por completo la galeria. Es necesario superar esta pared de 7 mts de alto y cuyos apoyos son muy precarios. Una vez superada comprobamos que la galeria continua y que la pared de 7 mts, no es más que un tapón que ha obstruido la galeria parcialmente. Ahora progresamos por el techo de la galeria manteniendose generalmente la dirección de la misma SW, desembocando ó recuperando nuevamente casi las dimensiones del comienzo de la cavidad. Este nuevo tramo casi recto va perdiendo dimensiones hasta convertirse en un laminador haciendose impenetrable. Unos 40 ml antes del final de la galeria principal encontramos una galeria a la derecha iniciada por una rampa entrando en una sala de la que parten varias continuaciones interrumpidas por escarpes ascendentes que conectan con galerias secundarias que no superan la más larga los 50 mts.

Nº 7 (SIMA)

Localización: Situada justo enfrente de la Fuente la Pila, en el margen Sur del barranco, pero en lo alto de la ladera que forma la vertiente Sur del barranco. La entrada se encuentra en el extremo Sur de una pequeña dolina sita entre pequeños robles. Desde ella se divisa perfectamente abajo la fuente.

Descripción: La boca se encuentra en un pequeño entrante que forma la roca del borde de la dolina y tiene unas dimensiones de 1,2 m x 1,9 m de alto, dando paso a un pozo de 7,5 mp, en

cuya base pegada a la pared encontramos una estrechisima diaclasa de 15 mp, en la que literalmente te vas encajando. Un poco antes del fondo de este pozo la cavidad continua por otro desfondamiento cuya cabecera es impracticable dada su anchura y en la que es posible sondear otros 15 mp.

Nº 8 (SIMA)

Localización: Desde la senda que baja a la Fuenta la Pila y antes de llegar a ella es visible una senda que remonta la margen izquierda del barranco y que pasa por dos dolinas muy visibles ya desde el margen derecho. En las cercanias de las dolinas y en el lado izquierdo de la senda se haya la boca, rodeada de arbustos.

Descripción: La boca de entrada de 1,8 x 1,7 mts, no forma dolina y da paso a una vertical de 25 mp., ensanchandose a los 10 mp, la continuación la encontramos descendiendo por un escarpe inclinado que forma una especie de meandro a favor de una diaclasa, que es cortacircuitado por una diaclasa que corta tangencialmente a la que llevamos y que se hace impenetrable en sus dos extremos, estamos a 31 mp de la cota 0 de la entrada.

Nº 9 (SIMA DEL LAUREL)

Localización: De dificil localización. La manera más facíl de llegar a ella es desde la Nº 5, remontar la dolina en que esta enclavada por su E, y tras coronar la pendiente avanzar en esa misma dirección hasta encontrar una alargada depresión con los bordes escarpados. En su margen S encontramos la alargada boca

Descripción: La boca marcada antes con SCD-X, de 2 mts de ancho por 1o de largo, con dirección N-S, en su extremo N baja hasta los 10 mp, encontrando una acumulación de bloques en el centro.

7

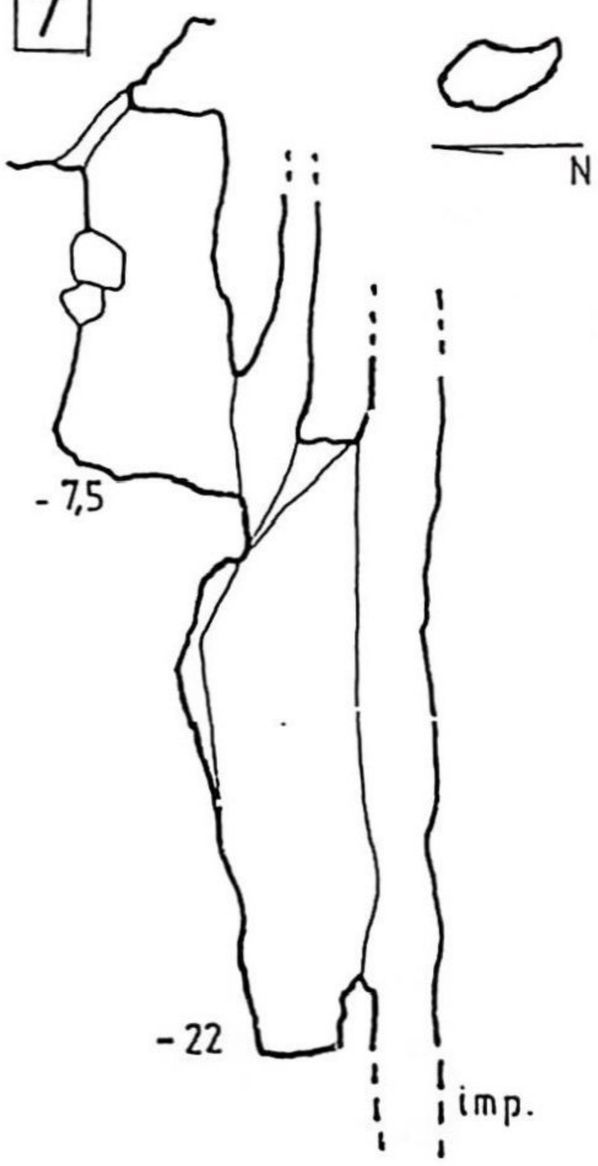

8

SIMA BONITA

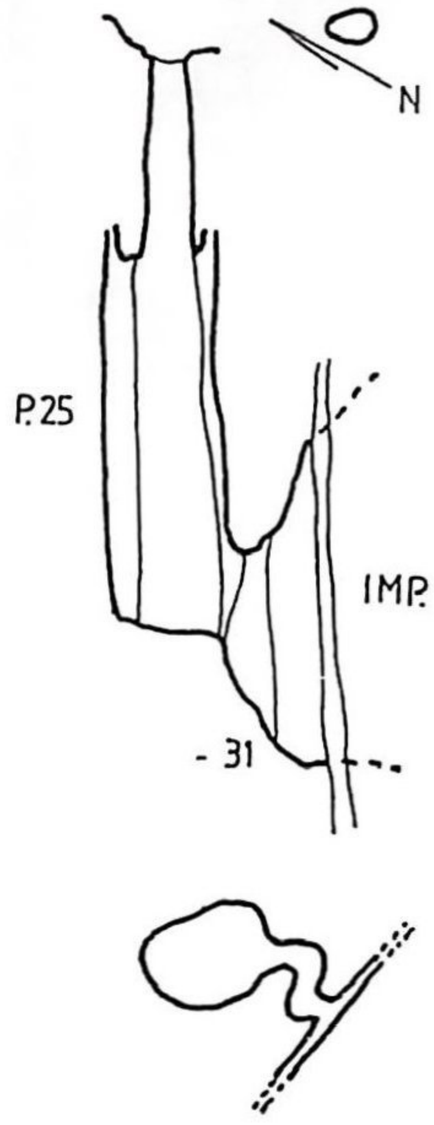

RIVA- CANTABRIA

LOBETUM-94

SIMA DEL LAUREL 9

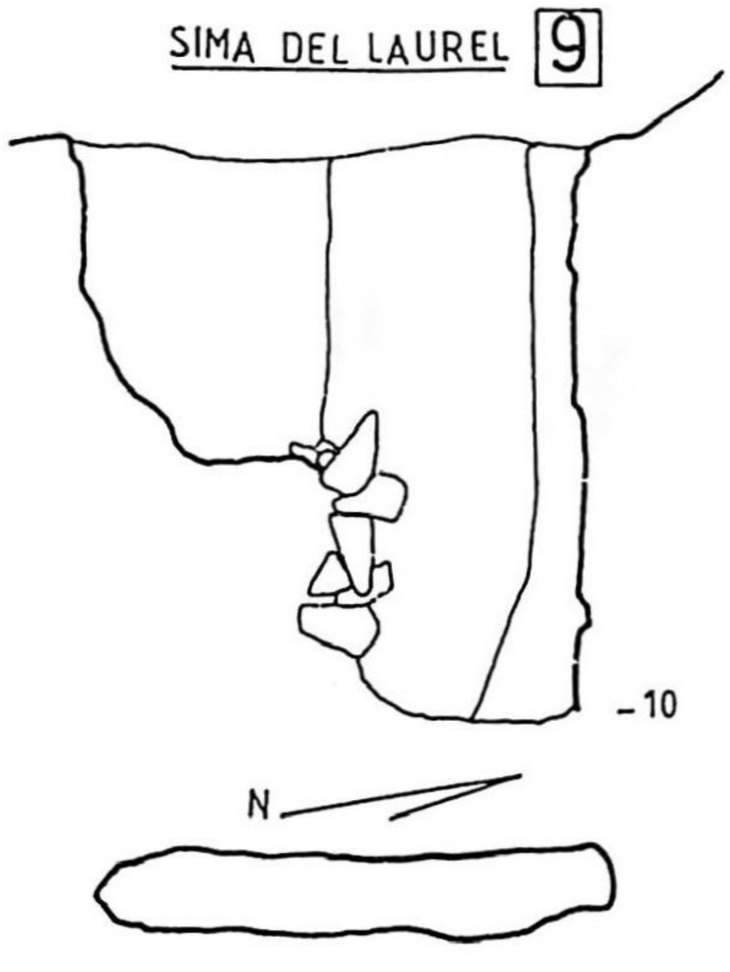

10

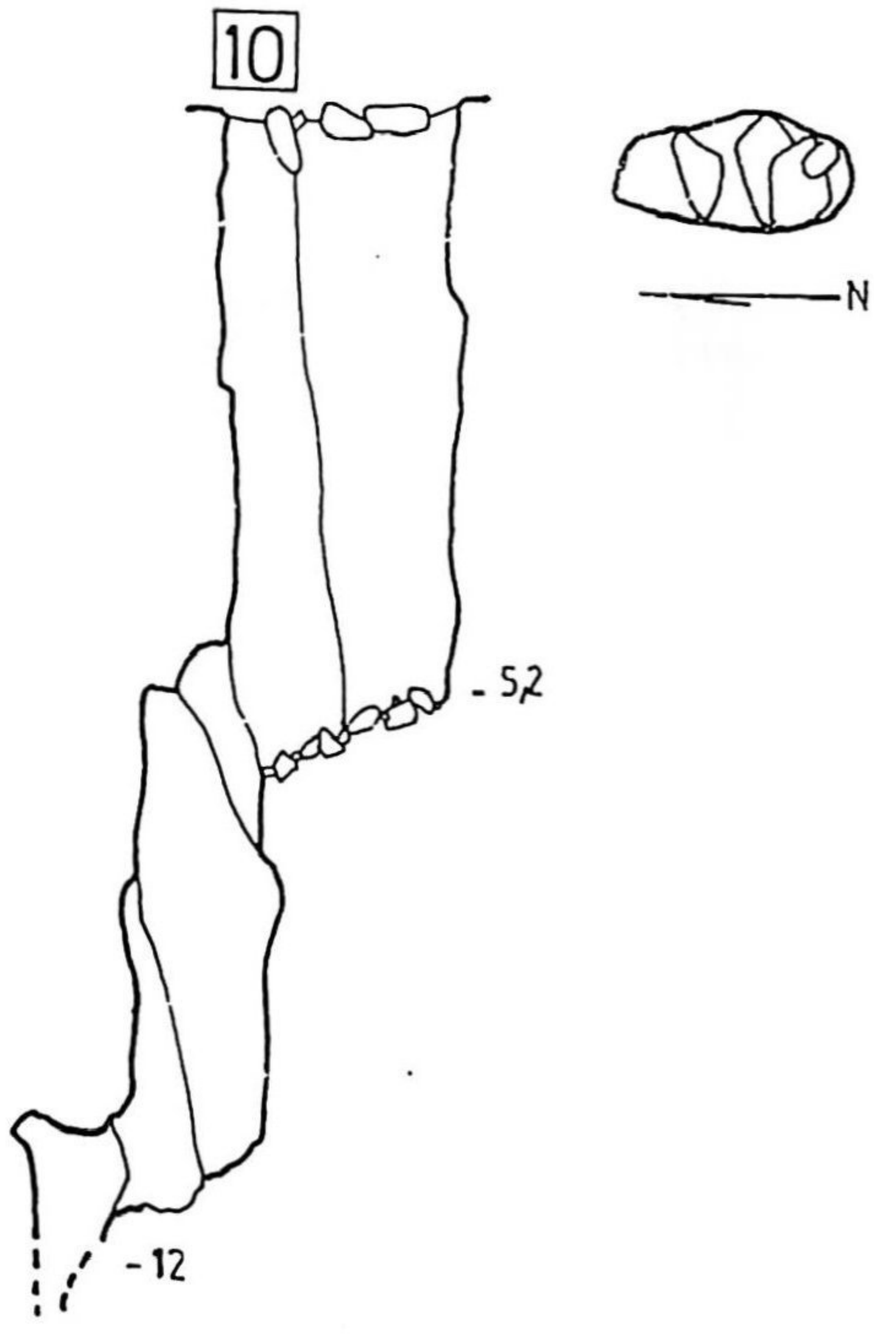

Nº 10 (SIMA)

Localización: Tomar el camino que parte a la Izquierda de la Cruz de Uzano, sobrepasar la cerca para el ganado sita a unos cientos de metros de donde dejamos el coche, desde aqui el camino se convierte en senda que toma dirección a Riva, introduciendose en un "eucaliptal", En la primera bifurcación coger el camino de la derecha, que pasa por la sima Nº 2 ó del camino, y que toma dirección al Barranco la Pila, justo al salir del eucaliptal, el camino toma una suave pendiente, adivinandose el citado barranco al frente y cuando la pendiente pierde inclinación el camino pasa bordeando una profunda dolina alargada, a pocos metros de la senda a la izquierda se localiza la boca inapreciable por carecer de dolina y semitapada por grandes losas de piedra.

Descripción: La boca de acceso de 2 metros de largo por 1 de ancho se encuentra parcialmente obtruida por varias lastras de piedra. Los anclajes se deben de efectuar debido al caracter terroso de la cabecera del pozo de entrada en las rocas de la vertiente N, del pozo. La primera vertical de 5 mp, conecta con una repisa con piedras de pequeño tamaño, que da paso a un segundo pozo de 7 mp que se hace impenetrable a los 12 mp. La cavidad sigue una diaclasa de dirección N-S.

Nº 11 (SIMA)

Localizacióm: Seguir las mismas indicaciones que la Nº 10, ya que se encuentra a unos 20 mts antes de llegar a ella, igualmente a la izquierda de la senda.

Descripción: Boca de entrada de 1 x 1 m, que da paso a una vertical de 6 mp, seguida de una inclinada rampa hasta los 9 mp. Formada por una diaclasa de dirección N-S.

Nº 12 (SIMA)

Localización: Seguir las indicaciones de las simas números 10 y 11, sobrepasandolas hasta llegar a unos 150 mts antes de la Fuente la Pila, tomando dirección 19º NE hasta encontrar no muy lejos del camino una escarpada y profunda dolina profusamente jalonada de arboles y arbustos.
Esta cavidad estaba ya marcada con pintura roja con las siglas SCD- 2032, pero no se encontraron evidencias de su exploración.

Descripción: La profunda dolina de entrada, es facilmente descendible por su extremo S, descendiendo casi 19 mp hasta alcanzar una rampa que se introduce en una espaciosa sala de unos 16 m de largo por 8 de ancho y hasta 6 de alto, perforada en su centro por un pozo de sección longitudinal de dirección SE NW, dividido en dos por un tabique. El pozo tiene una vertical de 33 mp que se convierte en una inclinada rampa hasta alcanzar los 38 mp. Existe una evidente ventana colgada a unos 8 mts de la base que tras realizar un acrobatico pendulo y una expuesta trepada alcanzamos la inclinada repisa que accede a una corta galeria meandriforme.
Volviendo a la sala del comienzo, existen dos galerias una en cada extremo de la sala. La del extremo SE , es una galeria meandriforme de 38,5 ml, que raramente supera el metro de anchura por 2 m de alto. La del extremo NW, es casi una gatera de poco más de una decena de metros, el pozo presenta algunas coladas a lo largo de su desarrollo.

Nº 13 (SIMA)

Localización: Para encontrarla seguir las indicaciones de la Nº 8, y una vez sobrepasada esta remontar lo que queda de loma tomando como referencia las dos pequeñas dolinas en forma de embudo que a media pendiente se encuentran por encima de la sima Nº 8, al coronar la pequeña loma de hierba, se ubica la entrada, adornada con zarzas y plantas punzantes.

Descripción: Se trata un único pozo de 7 mp, con una pequeña rampa hasta los 9 mp, en este punto es apreciable la continuación de la cavidad a favor de la diaclasa que la forma, pero desgraciadamente sus dimensiones la hacen impracticable.



Nº 14 (SIMA)

Localización: Para acceder a ella, tomaremos el camino que desde la Cruz de Uzano conduce a la Fuente la Pila, pasaremos junto a la Nº 2, y justo donde acaba el Eucaliptal por donde viene la senda que hasta ahora hemos seguido, desviarse a la derecha, bordeando este bosque por la izquierda seguimos unos 200 mts aprox., en suave pendiente ascendente llegando a una especie de pequeño collado desde donde se adivina el valle de Matienzo a la derecha, tomar esta dirección topando subitamente con una depresión alargada y profunda en cuyo fondo se aprecian dos grandes dolinas con vegetación y una más caótica, que cantan la presencia de alguna cavidad.

Descripción: Enclavada en la dolina más alejada, se trata de una dolina de paredes verticales de 4 x 5 m y 2 mts de profundidad, en su base una corta rampa nos conduce a la cabecera del único pozo que presenta la cavidad. Este pozo presenta las paredes muy lisas debido a la disolución que tiene y esta abierto a favor de una diaclasa con dirección N-S, con varios tabiques longitudinales que forman falsos pozos laterales al principal por donde se alcanza la cota máxima de 28 mp.

Nº 15 (CUEVA DE LA FUENTE LA PILA 2)

Localización: Para acceder a ella seguir las indicaciones de la Nº 6 ó Cueva de la Fuente la Pila, ya que esta unos 10 mts antes de llegar a ella, a la derecha de la rampa que asciende a la entrada.

Descripción: Se trata de una salida de aguas fosíl de la Cueva de la Fuente la Pila. Consta de una galeria estrecha y de 2,5 m de alto de media, con una longitud de 12 ml, donde encontramos otra galeria que corta a esta perpendicularmente con una lon-

gitud de unos 13 ml que se hace impenetrable en las dos direcciones.

Nº 16 (SIMA)

Localización: Ver la localización de la Nº 14 , ya que se encuentra en una dolina aneja a esta.

Descripción: Boca estrecha con un bloque encajado y un único pozo de 5 mts igualmente estrecho, con una rampa que nos lleva a su profundidad máxima de 8 mp.

Nº 17 (SIMA DE LA BRAZADA)

Localización: Desde Riva, tomamos el desvio que cruza el rio Asón y llega a la aldea de Solores, desde aqui tomar una pista que sube en pronunciada pendiente, pasando por unas cabañas que se llaman las orillas, aqui el camino toma una curva a la izquierda estabilizandose. A la derecha unas sendas nos llevan al denominado lugar de la Brazada.

Descripción: Se trata de una sima con dos accesos verticales. Por su acceso E, la boca en más ancha descendiendo un pozo de 16 mp, con un escarpe de 5 mts que nos lleva a los 21 mp. Por el acceso W, descendemos, un tramo vertical de 9 mp, encontrando una rampa muy escarpada que nos conduce al mismo lugar que por el anterior acceso, a los 21 mp.

11

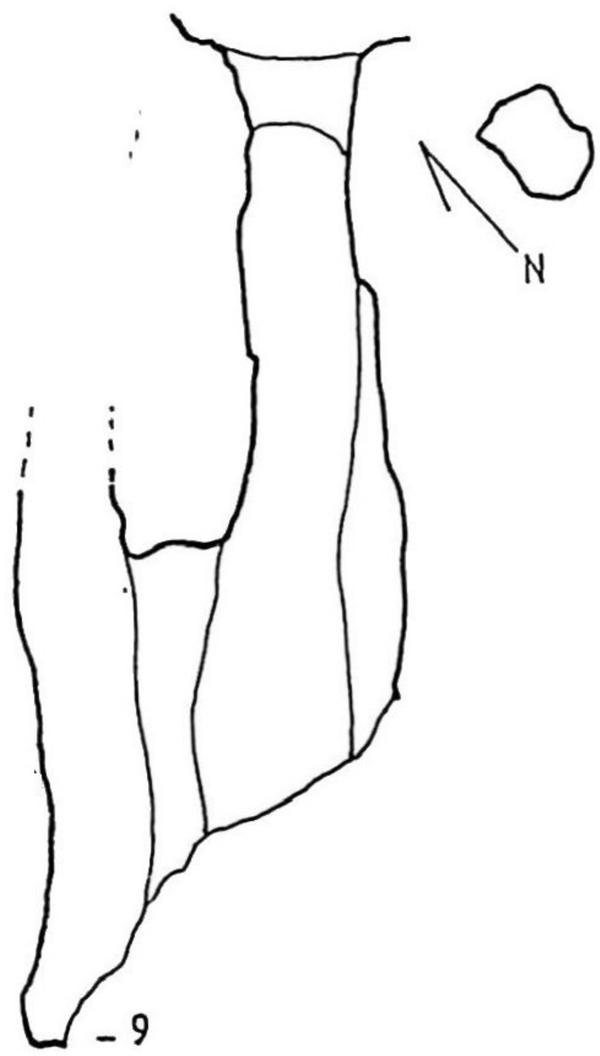

12

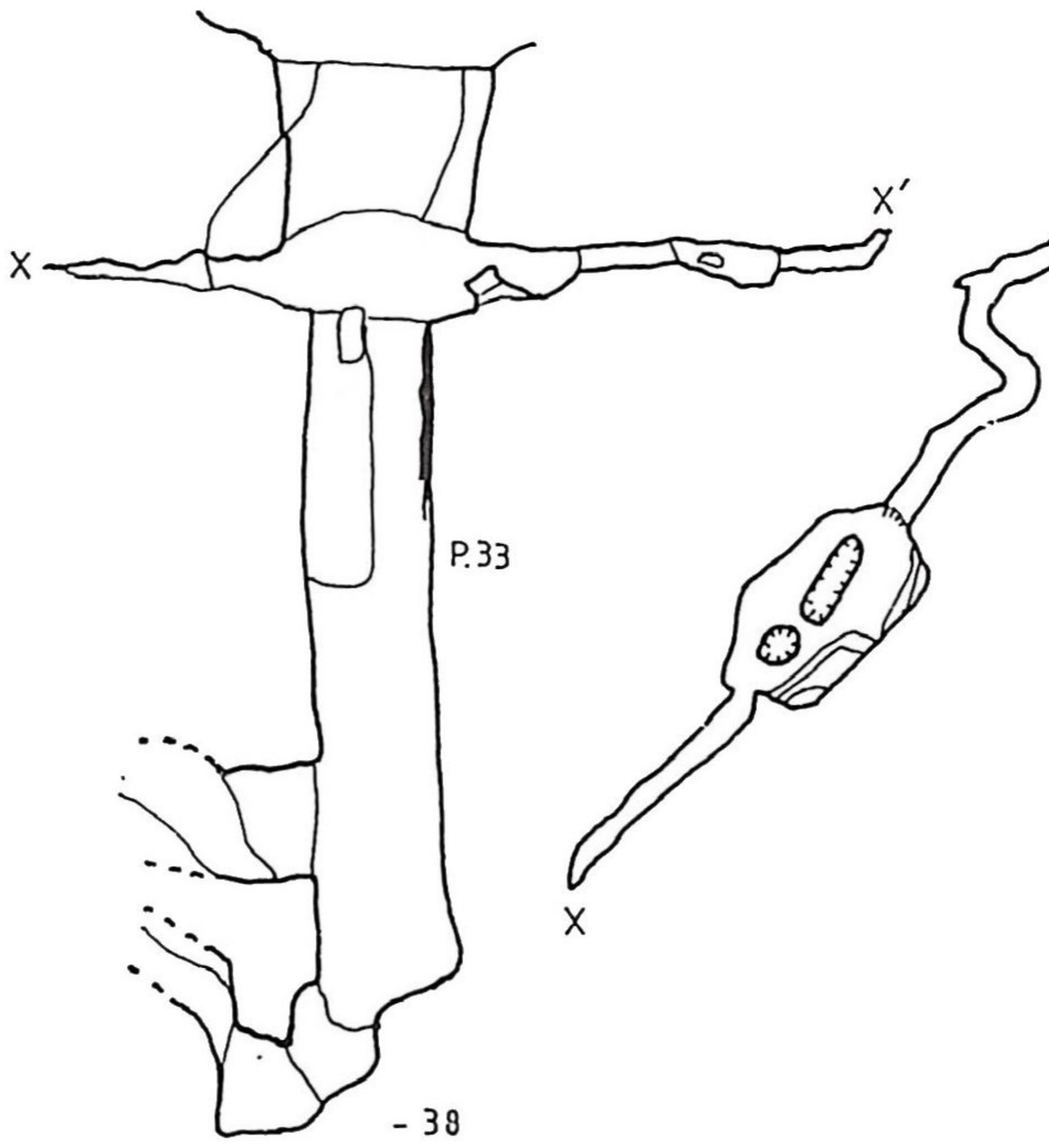

RIVA-CANTABRIA

LOBETUM-94

13

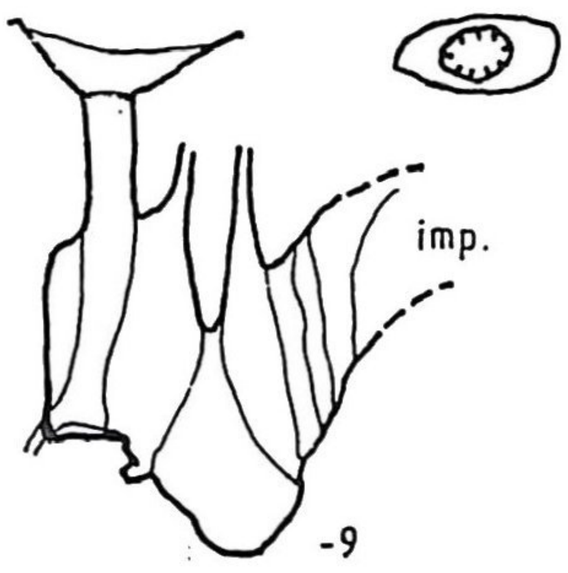

14

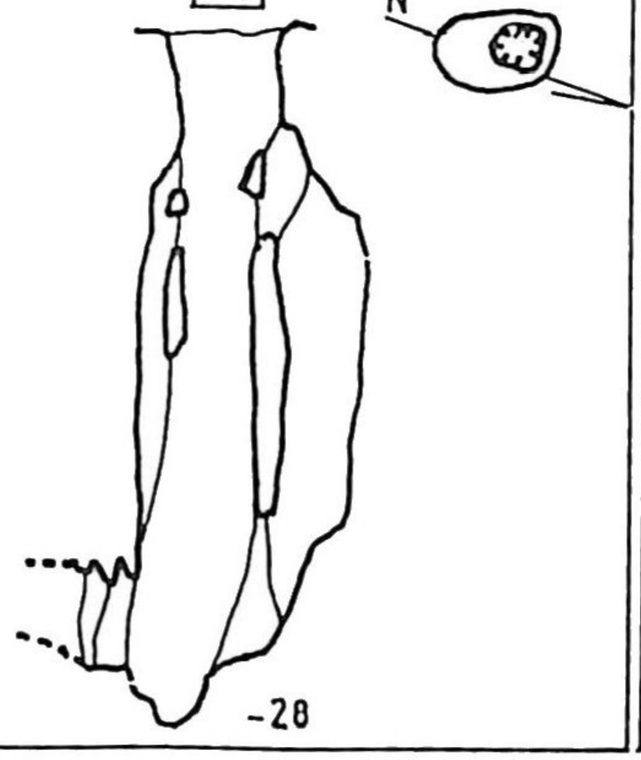

15

CUEVA F.PILA-2

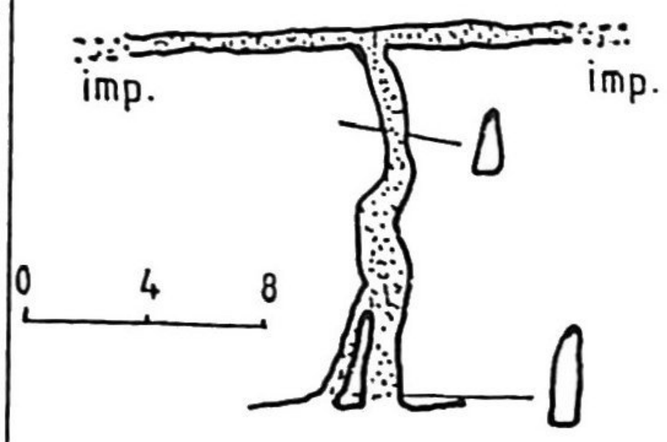

16

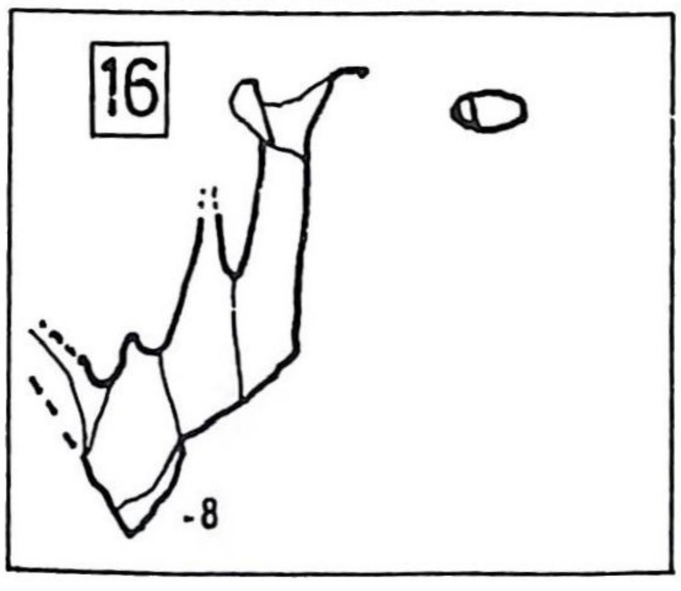

17



SIMA DE LA BRAZADA

Nº 18 (SIMA DEL BURRO)

Localización: Desde las casas de Solores, tomar pista ascendente solo acta para 4x4, en las casas de las Orillas la pista toma un giro a la izquierda, hasta llegar a las inmediaciones de unas casas a la derecha del camino (las puertas estan pintadas de azul), tomar una portilla con dos bidones a modo de pila, con mangera y grifo. Desde aqui sale senda que se adentra monte adentro hacia el lugar de la Brazada, saltando varios muros de piedra que cercan prados. La senda unas veces se pierde y otras la reencontramos, la boca se abre en las cercanias del vallejo de la Brazada, a la izquierda del sendero.

Descripción: Pozo de 12 mp, con restos de un animal en el fondo dando nombre a la cavidad. El pozo tiene una sección cilindrica y poco más hay que decir de ella.

Nº 20 CUEVA DE LA BRAZADA

Localización: Para acceder a ella tomar las indicaciones para llegar a la sima del Burro y la sima de la Brazada en la cual la senda se introduce en un espesor de maleza, bifurcandose en dos un sendero que va hacia la izquierda más viejo y dificil de seguir que sube hasta lo alto de la loma, lugar en donde se encuentra la boca de la cueva.

Descripción: Visitada por espeleólogos franceses, a comienzos de los años 70, los cuales hallaron una "urna" de incineración (enterramiento), datada al parecer de la edad del Hierro I. La citada urna, se encuentra depositada en el Museo de Santander.

Una primera exploración a la cavidad, durante 1994, nos permite llegar a una inedita y dificultosa zona con muchos desfondamientos enfocados hacia varios pozos, realizandose una primera topografía y descendiendose el Pozo Alien de unos 30 mts de profundidad. En la segunda ocasión se topografió toda la cavidad, terminando el denominado "Gruyere", pequeño tramo laberintico. En la tercera penetración, se revisaron las zonas terminales de la cavidad, no encontrando continuación.

Esta cueva debe su formación a un pequeño rio subterraneo, actuando en épocas preteritas de surgencia, hoy fosíl dejando huellas de su actividad como las marmitas invertidas en el techo y muy cercanas a la entrada. Desde la entrada la galeria toma dirección W, cambiando ligeramente al SW, con una anchura media de 3 mts y una altura de 1 a 2 mts. En la zona intermedia la tónica de la cavidad cambia , desarrollandose esta sobre una gran diaclasa, bajo la cual se encuentran varios pozos. Esta diaclasa lleva una dirección N-S, cortando a la anterior perpendicularmente. Hacia el Norte recorremos algunos puntos gratamente concrecionados, llegando al mencionado "Gruyere", caracterizado por numerosas galerias que cortacircuitan la principal, accidentadas por resaltes de poca importancia. Hacia el Sur remontamos la galeria con numerosos bloques, encontrando a la derecha algunas galerias estrechas que nos ponen en comunicación, con la red de pozos destacando el pozo "Alien" de 30 mp y 1o mts de diametro, en el fondo de estos es frecuente encontrar pequeñas acumulaciones de agua provenientes de las filtraciones. En su nivel más bajo a 38 mp encontramos un estrechisimo curso activo por donde se pierde el exiguo riachuelo que la recorre. En esta parte de la cavidad el proceso de reconstrucción litoquímico es patente.

Nº 21 (CUEVA DEL PRADO DE NACHO)

Localización: Desde las casas de Solores, subir por la pista solo acta para 4x4, rebasar las orillas donde el camino toma dirección SW, en una amplia curva a la izquierda. Tras mantenerse unos 200 mts, el camino gira hacia el Oeste siguiendolo por espacio de 600 mts encontrando a nuestra derecha una zona con amplias dolinas, desde aqui se ve un camino (senda), que sube a unas cabañas. Seguir el camino hasta llegar a la última cabaña, en cuyo prado (de nacho), se halla la boca de entrada.

Descripción: Pequeña cueva de 15 mts de longitud. Fue utilizada tras la Guerra Civil por los Emboscados.

Nº 22 (CUEVA DE LAS ORILLAS)

Localización: Situada en las cercanias de Solores. Para acceder a ella, tomaremos el camino que remonta hasta el paraje denominado de las Orillas, unos 200 mts por encima del pueblo. Conocida por los lugareños.

Descripción: La cueva consta de dos galerias, la principal de dirección Oeste y una paralela de dimensiones más reducidas. La galeria principal, se va ensanchando progresivamente hasta cerrarse en un laminador a los 40 mts de la boca. Esta zona parece haber sido habitada, o bien utilizada como refugio.
La otra galeria queda colgada por un escarpe, es de dimensiones más modestas, es mucho más estrecha y hay que progresar casi agachado. Tiene un total de 91 mts.

CUEVA DE LA BRAZADA

20

RIVA - CANTABRIA

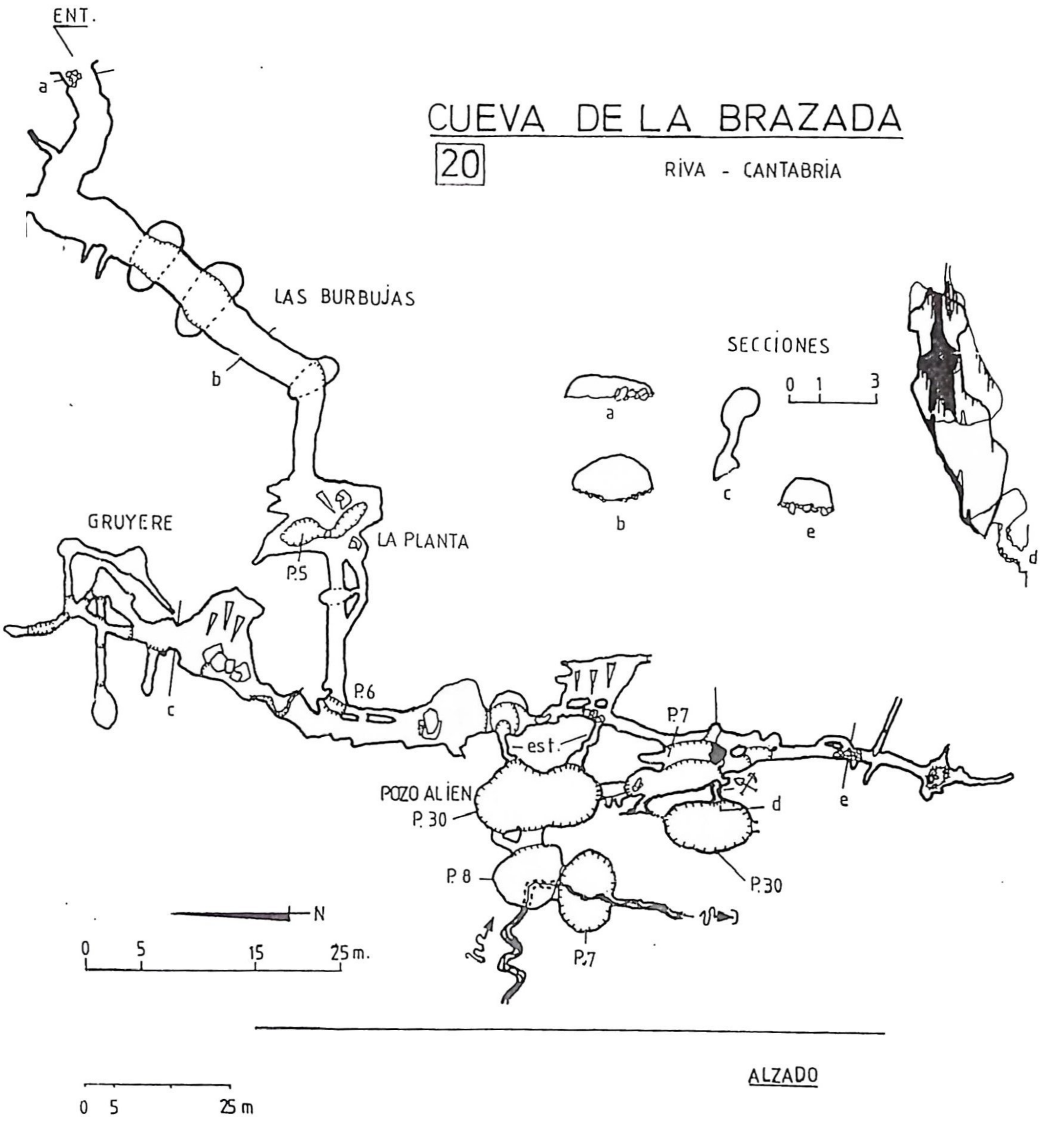

A.E.C. LOBETUM. 94

460 ml.

SIMA DEL BURRO

18

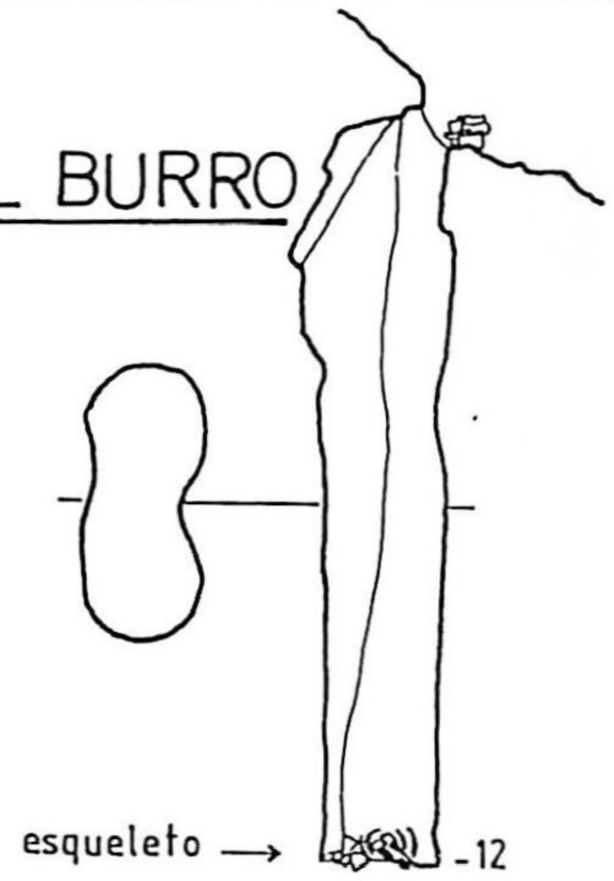

m.l.: 15

CUEVA DEL PRADO DE NACHO

21

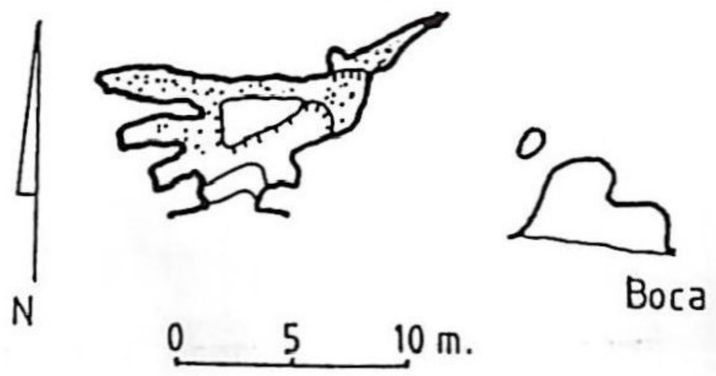

CUEVA DE LAS ORILLAS

22

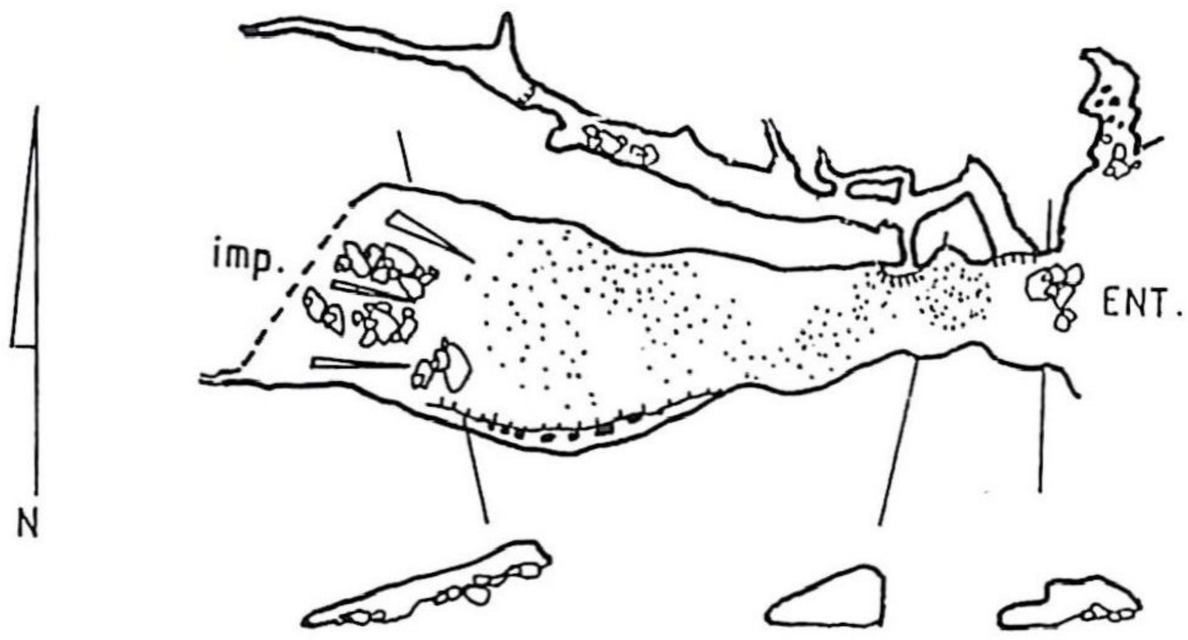

m.l.: 91

CUEVA ELISA

23

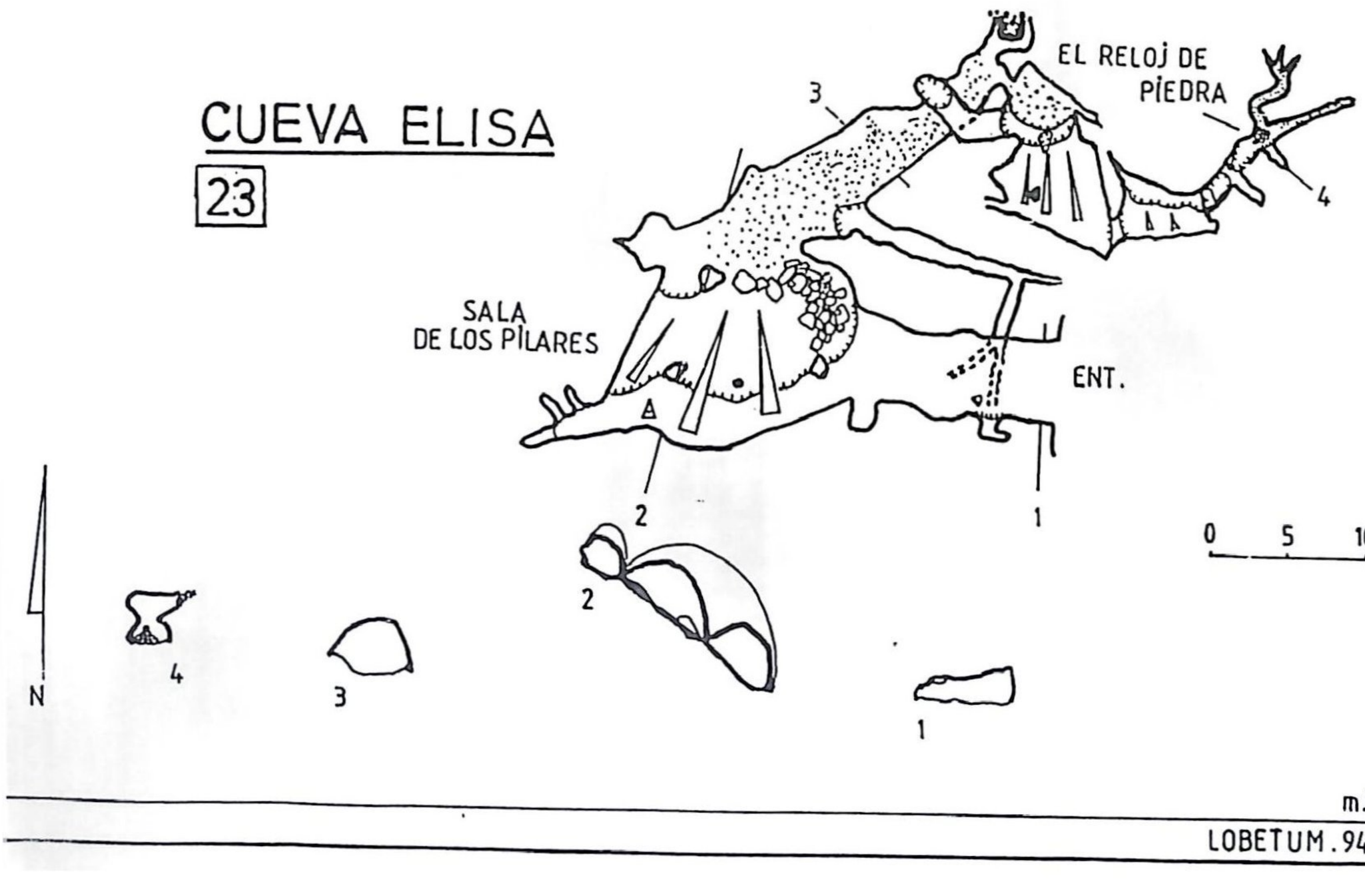

m.l.: 151

Nº 23 (CUEVA ELISA)

Localización: Seguir las indicaciones de la Cueva de las Orillas hasta llegar a ella. Desde esta cueva remontar, hasta un pequeño bosquecillo cercano a la cueva de las orillas, en esta mancha boscosa, encontramos la amplia entrada a la cueva.

Descripción: La espaciosa entrada de 6 x 3 mts, da paso a una amplia galeria que evidencia su pasado como antigua surgencia, este tramo de similares caracteristicas, pronto se ensancha hasta desembocar en la sala de los Pilares, inclinada al norte con una peculiar disposición de varias bovedas, que se apoyan a su vez en cuatro puntos en el suelo.

En esta sala como dato curioso e interesante, se encontro signos e impresiones que a modo de arañazos ó zarpazos ya calcificados por el paso del tiempo sobre lo que en su día fuera arcilla, parecen denotar la presencia de alguna persona ó animal.

La galeria gira hacia el NE, por un amplio corredor de más de cinco metros de ancho por otros tantos de alto, hasta llegar a un tapón estalagmítico, que obstruye totalmente la posible continuación. La cavidad continua por un paso estrecho a la derecha que nos lleva hasta una sala con el suelo en rampa ascendente de casi 10 mts de alta. La continuación es superando la rampa que aveces es tan inclinada que hay que asegurarla en la bajada ya de vuelta. Una vez en el techo de la sala, encontamos el paso que nos conduce a la galeria del "Reloj de Piedra", la cual tras un breve desarrollo termina en varios conductos impenetrables.

Volviendo al amplo corredor despues de la sala de los Pilares hallamos una galeria a la derecha que en dirección E, progresa casi 15 mts, haciendo un giro de 90º, pasando por debajo de la galeria de entrada haciendose impemetrable. La cueva tiene 151 m.l. en total.



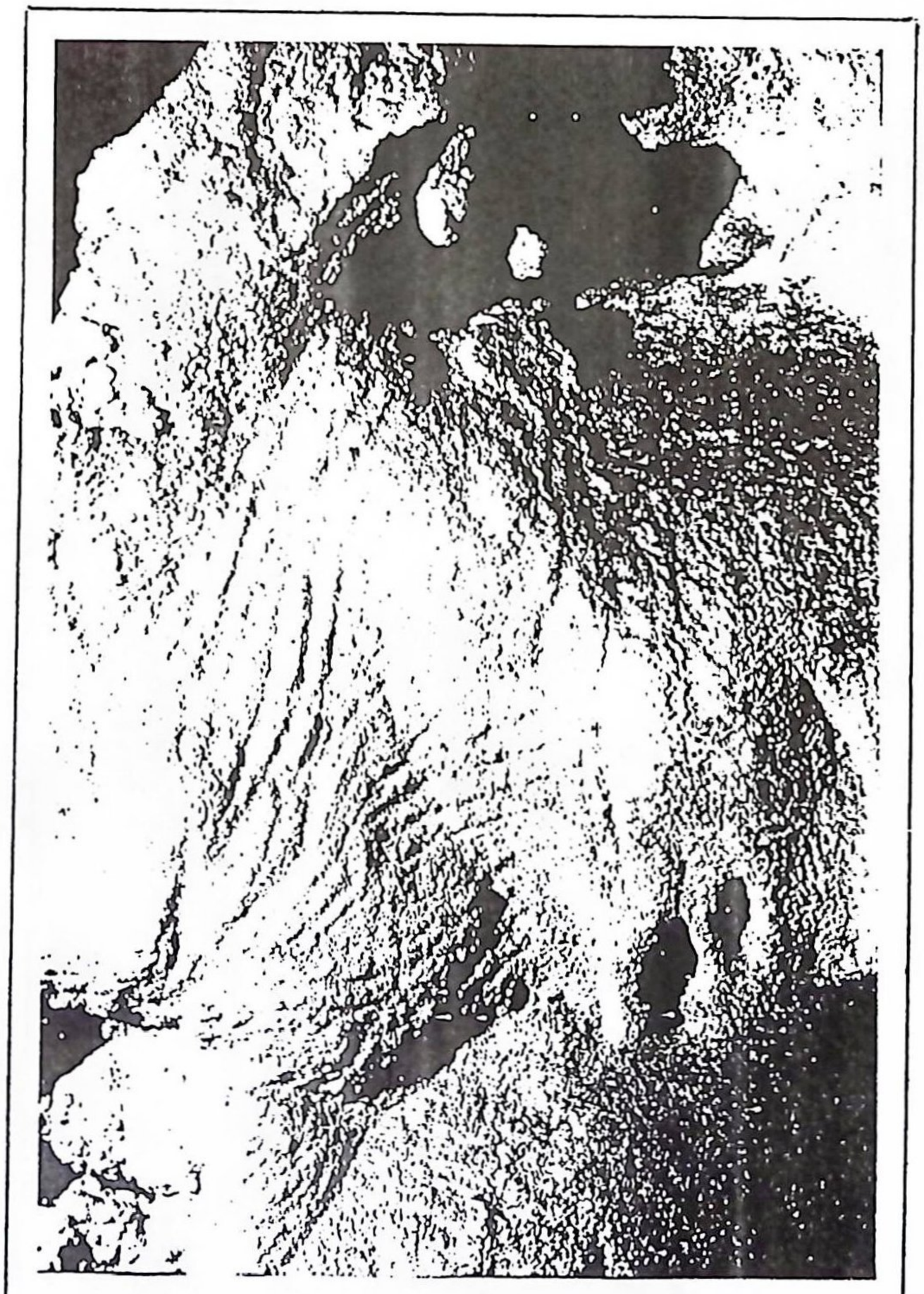

Cueva Elisa

Nº 24 (SIMA)

Localización: Esta sima se encuentra localizada podriamos decir dentro de la zona de influencia dd barranco de la Fuente la Pila y para acceder a ella habremos de tomar el camino que desde la Cruz de Uzano nos lleva a dicho barranco, pasando por la Nº 2 10 y 11, una vez sobrepasadas estas dos últimas simas seguiremos en dirección SW, en bajada hasta cruzar el barranco por su parte más baja y suave, continuando por una clara senda que tras remontar su margen S, toma dirección NW ascendiendo casi paralalelamente al barranco. Justo en este momento seguir dirección SW unos 45 mts encontrando una zona con numerosas dolinas rodeadas de monte bajo. En la más abierta de unos 100 de diametro en el bor-SW encontramos la escondida boca junto a una senda.

Descripción: La boca de 1,5 de largo por 0,5 mts de ancho da paso a un único pozo de 21,5 mp, abierto a favor de una diaclasa de dirección NW-SE, una pequeña rampa nos lleva a los 23,3 mp de cota máxima.

Nº 25 (SIMA)

Localización: Para localizarla seguir las indicaciones de la Nº24 ya que esta se encuentra en el extremo opuesto de la dolina en que se ubica la 24, y un poco más alta.

Descripción: La boca de 1x1 mts, da paso a un pozo de 15 mp, cuyo primer tramo de 5 m, es casi identico a la boca, ensanchandose hasta los 3 m,el suelo casi llano tiene en su extremo Nw, una fisura descendente que a los pocos metros se colmata de bloques. En la mitad de la sala, en la pared W, otra fisura nos conecta mediante un escarpe y una inclinada rampa con un segundo pozo de 13 mp, en cuya base una corta galeria pone fin a la sima a los 30 mp.

24

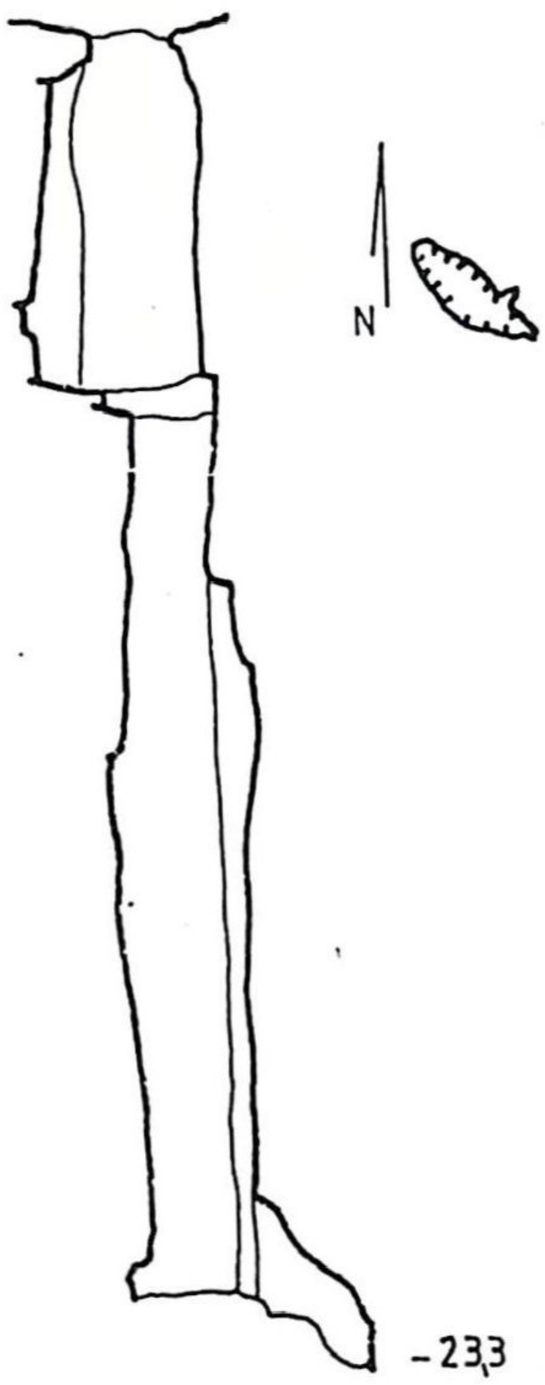

25

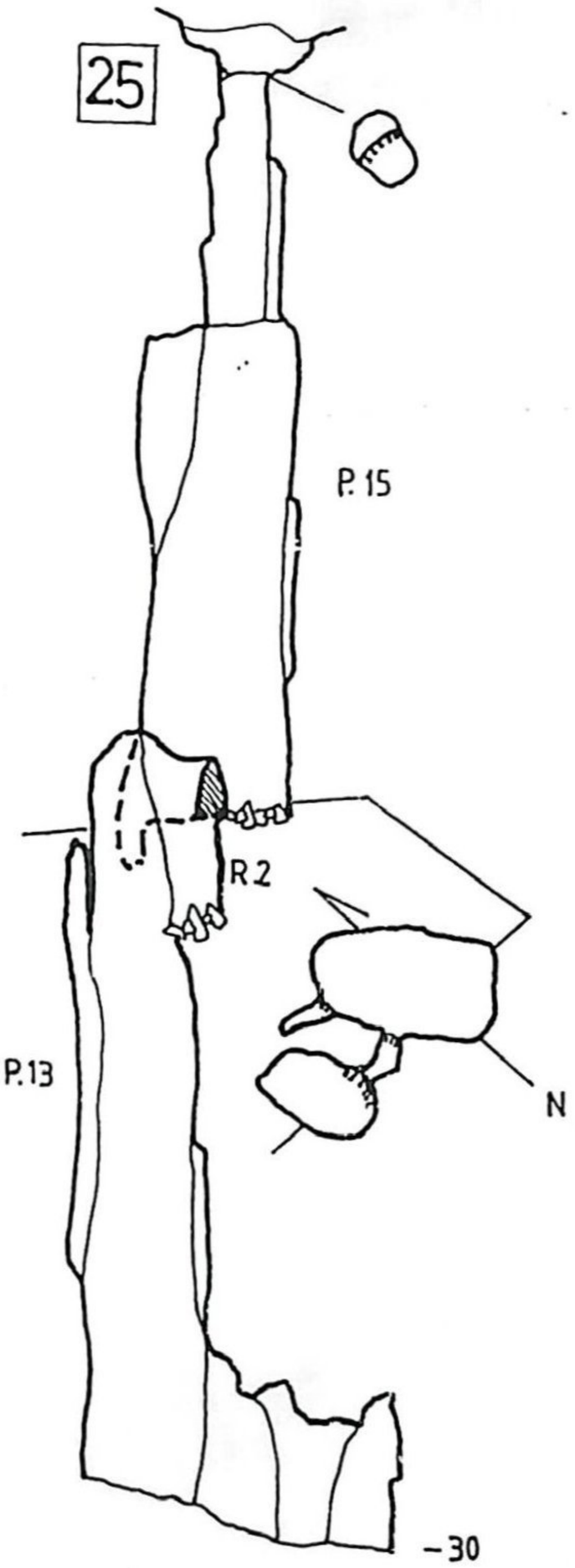

RIVA
CANTABRIA

LOBETUM-94